

BARBARA MAIR

EINFACH SÜDTIROL



Winterspaß für
die ganze Familie



**DIE 30 BESTEN AUSFLUGSZIELE
IM WINTERWONDERLAND SÜDTIROL**

TAPPEINER.

Inhalt

Einführung	4
1 Snowpark und Funline in Schöneben	6
2 Berghütte Maseben in Langtaufers	10
3 Eislaufen auf dem Haider See	14
4 Kutschenfahrt durch das verschneite Sölden.....	18
5 Rodeln auf der sonnigen Rodelpiste Lazaun.....	22
6 Alpin Bob in Meran 2000.....	26
7 Das Knottnkino ³ im Winter	30
8 Die Lahnersäge in St. Gertraud/Ulten	34
9 Provi – Snowpark bei Proveis	38
10 Erlebnisweg Vorbichl.....	42
11 Tierwelt Rainguthof.....	46
12 Winterreiten am Oberfahrerhof in Jenesien	50
13 Mondscheinrodeln in Reinswald	54
14 Der Holzturm oberhalb von Bozen	60
15 Pferdeschlittenfahrt auf der Seiser Alm.....	64



16	Wald-Wild-Wunder-Weg auf dem Ritten	68
17	Planetenweg – Sternwarte – Planetarium.....	72
18	Eislaufen auf dem Völser Weiher	76
19	Schneeschuhwanderung auf das Kugeljoch	80
20	Von der Mendel zur Halbweghütte.....	84
21	Wanderung zur Stöflhütte	88
22	Der Bogenparcours am Vahrner See.....	92
23	Langlaufen in Pfitsch	96
24	Zipline Klausberg.....	100
25	Übernachtung im Iglu.....	104
26	Geisterstunde auf der Burg Taufers	108
27	Rentiere auf der Rotwand in Sexten	112
28	Trú Liosa Foram	116
29	Hundeschlittenfahrt in Antermoia	120
30	Trekking in Meransen auf dem Hinterwalderhof....	124

Einführung

Wir haben in diesem Büchlein die 30 schönsten und einzigartigsten Winterausflüge mit zahlreichen Informationen und Specials für Sie zusammengestellt.

Inhalt

Winterspaß für die ganze Familie: Schneeballschlacht mit Freunden und Familie, gemütliches Winterwandern, abenteuerliches Rodeln, kuschelige Kutschenfahrten, Iglubauen, Rentiere beobachten, Lamatrekking, Alpinbob und Zipline u. v. m. Der Winter in Südtirol ist bunt und wirklich etwas Besonderes!

An die Füße und in den Rucksack

Rutschfestes und wasserdichtes Schuhwerk gehören an die Füße und ein warmer Tee, ein paar Snacks, ein Erste-Hilfe-Set sowie Wechselkleidung machen den Tag noch unbeschwerter!



Anfahrt



Höhenmeter bergauf



Auffahrt mit einer
Seilbahnanlage



Höhenmeter bergab



Startpunkt



Länge der Strecke
(z.B. Rodelbahn)



Gesamte Gehzeit



QR-Codes

Zu jedem Ausflugsziel gibt es einen QR-Code, mit dem man Zusatzinformationen zu der jeweiligen Aktivität einfach und schnell erhalten kann. Einfach scannen und informieren!

Familientipp

Zu jedem Ziel gibt es einen speziellen Familientipp, um den Spaß noch einfacher und angenehmer genießen zu können!

Öffentliche Verkehrsmittel

Die meisten Ausgangs- und Endpunkte sind auch mit öffentlichen Verkehrsmitteln zu erreichen (Fahrplaninformationen unter www.sii.bz.it).

Notfall

Über die kostenfreie Notrufnummer **112** kann in Südtirol bei Berg- und Freizeitunfällen Hilfe angefordert werden. Dabei ist es wichtig, seinen Standort, die Art des Unfalls und seine Mobilfunknummer anzugeben.

Viel Winterspaß in Südtirol!





1

Snowpark und Funline in Schönehehen

Scan mich!



 Vinschgau – Reschen – Talstation
Umlaufbahn Schöneben, Parkplatz

 Umlaufbahn Schöneben

 Bergstation

🎿 Action pur im oberen Vinschgau 🎿

Nahe dem **Dreiländereck** Südtirol – Nordtirol – Schweiz erstreckt sich das schneesichere und sonnenverwöhnte Skigebiet Schöneben-Haideralm. Das Wintergebiet verfügt über elf verschiedene Liftanlagen und 65 Pistenkilometern und bietet damit der ganzen Familie einen abwechslungsreichen Skitag.

Auf dem nahe gelegenen **Reschensee** gibt es die Möglichkeit zum Eislaufen, Kiten, Eissegeln oder Langlaufen. Die Haider Alm ist zudem ein bekannter Ausgangspunkt für viele Paragleiter, da Gleitschirmfliegen hier auch im Winter möglich ist.


Der **Snowpark** und die **Funline Schöneben**: Diese beiden Attraktionen lassen die Herzen von Familien und Wintersportlern höherschlagen!

Der **Snowpark Schöneben** liegt im Zentrum des Skigebietes und verspricht maximalen Freestyle-Spaß! Er gliedert sich in drei Bereiche: in einen Beginner-Bereich, eine Medium-Kickerline und eine Pro-Line für Profis!

Die **Funline Schöneben** befindet sich parallel zum Snowpark und ist mit ihrer zweistöckigen Doppelschnecke einzigartig in den Alpen. Sie startet zunächst mit einer Schneeschnecke, geht dann in eine flotte Wellenbahn über und nach einigen Steilkurven fährt man durch die brandneue Doppelschnecke. Am Ende der Funline warten noch einige weitere Spezialhindernisse.

FAMILIENTIPP

Der beliebte Outdoor-Kindervergnügungspark Schöni's Kinderland liegt direkt an der Bergstation der Kabinenbahn Schöneben. Von hier aus geht es bequem auf einem Zauberteppich ins Kinderland.










2 Berghütte Masehen
in Langtaufers


Scan mich!



 Vinschgau – Graun – Langtaufers – Kappl

 Parkplatz an der ehemaligen Talstation des Sesselliftes von Maseben

 ca. 410 m

 ca. 3 Std.
oder mit dem Shuttle-Service

☉☉ Maximale Hüttengaudi – Hot Tube – Sternwarte ☿☿

Die Wanderung beginnt am Parkplatz in Kappl, einem kleinen Weiler im hinteren **Langtaufere Tal**, an der ehemaligen Talstation des Sesselliftes von Maseben. Man überquert den Karlinbach, biegt links ab und folgt immer dem Wegweiser „Maseben“, Weg Nr. 19 und 15, vorbei an der Masebner Alm, bis man schließlich nach circa eineinhalb Stunden in leichter Wanderung die Berghütte Maseben erreicht.

Eine ganz besondere Attraktion auf der **Berghütte Maseben** ist die Übernachtung: Man ist in gemütlichen Hüttenzimmern untergebracht und köstliche Speisen, ein wärmender Holzofen sowie die gesellige Hüttenstimmung mit einem Selbstgebrannten des Hüttenwirtes Alexander Secci sorgen für ein unvergessliches Erlebnis für die ganze Familie.

Den Hüttengästen steht ein eigener **Schlepplift** neben der Hütte zur Verfügung! Rodeln können ebenfalls ausgeliehen werden! Auf Wunsch steht ein ganz besonderer Shuttle-Service zur Verfügung, der die Gäste mit einem alten **Militär-raupenfahrzeug** bequem vom Tal zur Berghütte bringt.

FAMILIENTIPP

Wenn es ganz, ganz dunkel ist, kann man in der neuen Sternwarte die vielen Sterne am Himmel beobachten: Durch die geringe Lichtverschmutzung sind diese besonders gut sichtbar.





Ob für einen kurzen Abstecher, einen Kurzurlaub oder für Ihre Gruppenreise – unsere Berghütte ist der ideale Ausgangspunkt für zahlreiche Aktivitäten. Atemberaubende Skitouren bis hin zu Schneeschuhwanderungen von Mitte Dezember bis Mitte April. Auf der Sonnenterrasse genießen Sie die Sonne, zünftige Speisen und Sie haben Ihre Kinder beim Skifahren direkt im Blick.

Ski Maseben

Langtaufers

I-39027 Graun im Vinschgau

T +39 0473 633106

Mobil +39 347 2237090

info@maseben.it

www.maseben.it




19


Schneeschuhwanderung auf das Kugeljoch


Scan mich!



 Bozen – Eggental – Lavazépass – Jochgrimm

 Parkplatz Jochgrimm
(Hotel Schwarzhorn)

 ca. 215 m

 ca. 2 ½ Std.

👁️ Aktiv durch die kalte Jahreszeit 🗨️

Schneeschuhwandern ist eine der schönsten Arten, den Winter zu genießen. Das Glitzern und Funkeln der Schneeflächen in der Sonne, die Tierspuren in den Wäldern, das Knirschen der eigenen Schritte im Schnee: All das macht Schneeschuhwandern zu einem faszinierenden Naturerlebnis. Das Jochgrimm liegt im Süden Südtirols auf dem Regglberger Hochplateau, zwischen dem Weiß- und Schwarzhorn sowie zwischen dem Eggental und dem Fleimstal. Das Jochgrimm bietet sehr abwechslungsreiche und kinderfreundliche Skipisten sowie einige Loipenkilometer für Langlaufliebhaber und ist abseits vom Massentourismus ein echter Geheimtipp.

Schneeschuhwanderung: Die leichte Wanderung beginnt direkt am Jochgrimm auf 2000 Metern und führt in leichtem Auf und Ab der Markierung Nr. 4 folgend auf das Kugeljoch.



Herrlicher Blick auf das Weiß- und Schwarzhorn

Von dort biegt man scharf rechts ab, wandert an der Kugelalm vorbei (nicht bewirtschaftet) und gelangt schließlich zur Isi-Hütte. Diese ist auch der Endpunkt der Skipiste von Jochgrimm. Weiter geht es auf dem Weg Nr. 7 leicht ansteigend zurück auf das Jochgrimm.

FAMILIENTIPP

Schneeschuhe können im Skiverleih Jochgrimm (www.jochgrimm.com/skiverleih) ausgeliehen werden.






20


*Von der Mendel
zur Halbweghütte*


Scan mich!




 Bozen – Kaltern – St. Anton –
Talstation Mendelbahn, Parkplatz

 Mendelbahn

 Bergstation Mendelpass

 ca. 250 m

 ca. 2-2 ½ Std.

🚡 Mit der Mendel-Standseilbahn steil und hoch hinauf! 🚡

Bei ihrer Eröffnung 1903 war die Mendelbahn die erste elektrisch betriebene Bahn Österreichs und die steilste und längste durchgehende Standseilbahn Europas. In den 1980er Jahren wurde sie modernisiert und gilt auch heute noch als Highlight in Südtirol. In nur zwölf Minuten bewältigt die Standseilbahn mit einer maximalen Steigung von 64 Prozent einen Höhenunterschied von 850 Metern und eine Strecke von 4,5 Kilometern. Im Jahr 2009 wurden die alten Wagons durch neue mit einem gläsernen Panoramadach ersetzt.

Zur Halbweghütte: Von der Bergstation folgt man gleich hinter dem Bahnhofsgelände dem Waldweg Nr. 500, wandert beinahe eben an zahlreichen „Mendelhütten“ vorbei und



Fantastische Aussicht auf das Überetsch

erreicht in etwa 20 Minuten die Enzianhütte (geschlossen).
Ab hier folgt man dem Weg Nr. 2 Richtung Roen, der
zunächst leicht abwärts zur Talstation des Roen-Sessellifts
und dann eine kurze Strecke steil aufwärts bis zur Halbweg-
hütte (in den Weihnachtsferien und im Winter an den
Wochenenden geöffnet) führt.
Den Weg zurück zum Mendelpass kann man eventuell auch
mit dem Doppelsessellift abkürzen.



FAMILIENTIPP

Etwas oberhalb der Halbweghütte zweigt ein ausgetretener Steig vom Wanderweg ab und man erreicht in circa zehn Minuten die Lavinaspitze mit einem grandiosen Ausblick.





21


Wanderung zur Stöcklhütte


Scan mich!



 Klausen - Villanders - Gasserhütte

 Gasserhütte, Parkplatz

 ca. 350 m

 ca. 2 Std. 45 Min.

🌿 Natur-Pur-Erlebnis auf der Villanderer Alm 🏔️

Die Villanderer Alm ist eine der größten und schönsten Hochalmen Südtirols und befindet sich im Eisacktal. Sie verdankt ihren Namen dem gleichnamigen Dorf Villanders, hat eine Größe von 20 Quadratkilometern und liegt auf 1700 bis 2509 Metern. Der höchste Punkt ist der Villanderer Berg. Im Winter begeistert die Alm mit ihrer herrlichen Aussicht auf die westlichen Dolomiten vor allem Familien, Langläufer und Wanderer.

Wanderung Stöflhütte: Startpunkt der hier beschriebenen Wanderung ist der Parkplatz Saltnerstein nahe der Gasserhütte. Man nimmt gleich hinter der Hütte den Weg Nr. 15 und gelangt zunächst zur Jausenstation Mair-in-Plun (Einkehrmöglichkeit). Wenig später zweigt man am Scheibenstöckl



Stöflhütte

Latzfonser-Villanderer Alm

I-39043 Klausen (BZ)

T +39 338 7319464

info@stoefflhuette.it

www.stoefflhuette.it

Öffnungszeiten im Winter:

26. Dezember bis 20. März

Montag Ruhetag (Winter)

Winteridylle auf der Villanderer Alm

rechts ab und erreicht schließlich in leichtem Aufstieg die Stöfflhütte. Der Rückweg erfolgt auf dem Hinweg. Wer eine Rodel mitgebracht hat, kann bis zur Gasserhütte die sanften Hügel auch hinabfahren. Diese einfache Winterwanderung eignet sich sehr gut für die ganze Familie, da keine steilen Anstiege zu bewältigen sind.

FAMILIENTIPP

Auf der Stöfflhütte gibt es auch eine Übernachtungsmöglichkeit in den Familienzimmern mit Ermäßigung für Kinder bis 14 Jahre.





22 Der Bogenparcours
am Yahrner See

Scan mich!



📍 Brixen - Vahrn - Vahrner See

➔ Vahrner See, Parkplatz

🎯 Auf den Spuren von Robin Hood 🎯

Der Vahrner See ist ein kleiner Badesee mit Biotop und liegt rund 2 Kilometer von Vahrn bei Brixen entfernt. Er liegt auf einer Meereshöhe von 712 Metern, hat eine Fläche von 1,5 Hektar sowie eine maximale Tiefe von 3,5 Metern und wird nur von einer kleinen Quelle gespeist.

Früher gab es hier sogar zwei Seen, einer davon, der kleinere, wurde aber bereits im Jahre 1825 in Wiesen umgewandelt. Aus diesem Grund wird der heutige Vahrner See oftmals noch als Obersee bezeichnet.

Der Bogenparcours

Da sich der Bogenparcours von Vahrn an der Südseite der Alpen befindet und demnach auch in den kälteren Monaten kaum Schnee liegt, kann er bei guten Wetterbedingungen das ganze Jahr über beschossen werden.



Startpunkt des Parcours ist das Restaurant „Gasthaus zum See“ (nur im Februar geschlossen). Er verläuft in zwei Schleifen in zwei unterschiedliche Richtungen. Dabei ist die erste Schleife eher flach und verläuft durch den Wald, wohingegen die zweite Schleife eine größere Herausforderung in steilerem Gelände darstellt. Den Bogenschützen erwarten insgesamt 28 Stationen mit 35 dreidimensionalen Tierfiguren.

Kontakt: Ewald Fischnaller, Mobil +39 339 7588609



Morgendämmerung auf der Plose

Auf telefonische Anfrage kann bei Herrn Ewald die gesamte Ausrüstung für Groß und Klein ausgeliehen werden und es werden zudem auch Einschulungen für den Umgang mit Pfeil und Bogen angeboten.

FAMILIENTIPP

Herr Samuel Röck bietet Bogenbau-Workshops an.
Alle Infos dazu auf seiner Homepage www.bogenbauer.it

Hinweis: Alle Angaben in diesem Winterführer wurden von der Autorin sorgfältig recherchiert. Sollten Sie bei Ihren Touren dennoch Unstimmigkeiten bemerken, nimmt der Verlag Ihre Hinweise gerne entgegen (buchverlag@athesia.it). Die Benutzung dieses Führers erfolgt auf eigenes Risiko. Eine Haftung für etwaige Unfälle und Schäden wird weder von der Autorin noch vom Verlag übernommen.

Das Werk, einschließlich aller seiner Teile, ist urheberrechtlich geschützt. Jede Verwertung außerhalb der engen Grenzen des Urheberrechtsgesetzes ist ohne Zustimmung des Verlages unzulässig und strafbar. Das gilt insbesondere für Vervielfältigungen, Übersetzungen, Mikroverfilmungen und die Einspeicherung und Verarbeitung in elektronischen Systemen.

BILDNACHWEIS

Athesia-Tappeiner Verlag 41 u., 83 u.; Frieder Blickle (Vinschgau Marketing) 10, 13, 14, (IDM Südtirol) 37 u., (Gasthof Kohlern) 63; Greta Bonaviglia 120/121; Oswald Breitenberger 34; Alessandro Catellani 123; Walter Dorfmann 90; Alex Filz 21, 25 o., 88; Paola Finali 118/119; Ewald Fischnaller 92; Filippo Galluzzi 102/103 o., 103 u.l.; Rene Gamper (TV Tisens-Prissian) 42/43; Hinterwalderhof 124, 127; Maria Holzner 71; Klaus Huber (IDM Südtirol) 37 o.; Karin Kofler (TV Ritten) 68; Manuel Kottersteger (Meran 2000) 26, U3, (Seiser Alm Marketing) 67 o., (Brixen Tourismus) 94/95, (Klausberg-Ahrntal) 100, 103 u.r., (TouristInfo Sand in Taufers) 108, 111, U3, (IDM) 116; Marion Lafogler (Reinswalder Bergbahnen) 54, 57, U3; Manuela Lun 70; Daniel Mair (Reinswalder Bergbahnen) 58/59; Stephan Matzoll (TV Hafling-Vöran-Meran 2000) 30, 33, U3; Alexandra Näckler 72, U3; Oberfahrerhof 50, 53; Annemarie Obexer (Seiser Alm Marketing) 79 o.; Peer.bz (kalterersee.com) 84; Daniel Perathoner (Seiser Alm Marketing) 64/65; Klaus Peterlin (Tourismusgenossenschaft Sterzing-Pfitsch-Freienfeld) 96, 98/99; Rainguthof 46, 48/49; Helmut Rier 86/87, (Seiser Alm Marketing) 67 u.; Cristian di Salvatore 38, 41 o.; Seiser Alm Marketing 76; Snowpark Schöneben 6, 9, U3; Skigebiet Jochgrimm/OneMore (Thomas Monsorno) 80, 82/83 o.; Stock.adobe.com 5; Evelyn Thöni 17 o., U3; Marcel Tschannerl 44; Christian Tschurtschentaler 112, 114, 115, U3; Tourismusverein Ortler 18; wisthaler.com 22, 104, 107, U3; sowie Bilder aus dem Privatbesitz der Inserenten.

1. Auflage 2022

© Athesia Buch GmbH, Bozen

Umschlaggestaltung: FAVORITBUERO, München

Design & Layout: Athesia-Tappeiner Verlag

Druck: Finidr, Tschechien

Papier: Umschlag Symbol Card, Innenteil Maestro Print

Gesamtkatalog unter

www.athesia-tappeiner.com

Fragen und Hinweise bitte an

buchverlag@athesia.it



Dieses Buch wurde der Umwelt zuliebe nicht mit einer Schutzfolie eingeschweißt.

ISBN 978-88-7073-954-1

Winterspaß für die ganze Familie

Der Winter in Südtirol ist für Familien, für Jung und Alt, für Klein und Groß wahrlich ein Winterwonderland vom Feinsten! Es gibt unzählige Möglichkeiten, die weiße Pracht in den Bergen, aber auch in und über den Talschaften die herrliche Winterlandschaft Südtirols genießen zu können. Egal ob ein gemütlicher Spaziergang, ein abenteuerliches Snowkiten auf zugefrorenen Seen, Iglubauen mit Übernachtung für die ganze Familie oder die rasante Zipline unter winterlichen Gipfeln – es ist wirklich für jeden das Richtige dabei!

- **Winteraction für die ganze Familie: Kutschenfahrten, Bogenschießen, Rentierfütterung, Hundeschlittenfahrten, Lamatrekking, winterliche Geisterstunde für Kids oder Rodeln auf Schienen u. v. a.**
- **Mit ganz speziellen Familientipps zu jedem Ausflugsziel!**

ISBN 978-88-7073-954-1



9 788870 739541

athesia-tappeiner.com

14,90 € (I/D/A)