

Thomas Zelger

ATLANTE DELLE VIE FERRATE

Alto Adige – Dolomiti – Lago di Garda

118 itinerari per principianti ed esperti



TAPPEINER.



DOLOMITI DI SESTO

Dolomiti senza confini (Tour 1–7)

1	Via Ferrata Aldo Roghel	16
2	Via Attrezzata Cengia Gabriella	19
3	Sentiero degli Alpini	20
4	Via Ferrata Croda Rossa	23
5	Via Ferrata Mario Zandonella	26
6	Via Ferrata delle Scalette	29
7	Sentiero Attrezzato De Luca-Innerkofler	32
8	Sentiero delle Forcelle	34
9	Via Ferrata Capitano Bilgeri	38
10	Sentiero Bonacossa	42
11	Via Ferrata Merlone	45

DOLOMITI AMPEZZANE

12	Via Ferrata Renè De Pol	50
13	Vie Ferrate delle cascate della Val di Fanes	53
14	Via Ferrata Ettore Bovero	55
15	Via Ferrata Michielli Strobel	58
16	Sentiero Attrezzato Zumeles	61
17	Via Ferrata Marino Bianchi	63
18	Via Ferrata Alfonso Vandelli	65
19	Via Ferrata Francesco Berti	67
20	Via Ferrata Sci Club 18	72
21	Via Ferrata Formenton	74
22	Via Ferrata Giuseppe Olivieri	78
23	Sentiero Attrezzato Giuseppe Olivieri	81
24	Ferrata Maria e Andrea Ferrari	84
25	Ferrata Gianni Aglio & Ferrata alla Tofana di Mezzo	86
26	Sentiero Attrezzato Astaldi	89
27	Via Ferrata Giovanni Lipella	91
28	La Scala del Menighel	94
29	Via Ferrata Averau	96
30	Via Ferrata Ra Gusela	98

GRUPPO DI FANES

31	Via Ferrata degli Alpini	104
32	Sentiero del Kaiserjäger	107
33	Via Ferrata Tomaselli	110
34	Cengia Veronesi	113
35	Via Ferrata Sasso delle Nove	117
36	Sentiero della Pace	119
37	Via Ferrata Furcia Rossa	121
38	Tru Dolomieu	124
39-40	Sasso di Santa Croce + Sasso delle Dieci	126



MARMOLADA

41	Via Ferrata delle Trincee	134
42	Via Ferrata Eterna	137
43	Via Ferrata Cresta Ovest	140
44	NEW: Ferrata Vernale (Ferrata Ombretta)	143
45	Via Ferrata dei Finanziari	146
46	Via Ferrata Kaiserjäger	148
47	Via Ferrata "I magnifici 4"	151
48	Via Ferrata Franco Gadotti	154
49	Alta via Bepi Zac.	157
50	Via Ferrata Paolin Piccolin	161
51	Via Ferrata Sass da Rocia	164



PUEZ-ODLE

52	Via Ferrata Cir V	170
53	Via Ferrata Gran Cir	173
54	Via normale Sassongher	175
55	Via Ferrata Sass Rigais (passaggio est-sud)	178
56	Via ferrata in memoriam Günther Messner	181

GRUPPO DEL SELLA E DEL SASSOLUNGO

57	Via Ferrata Pisciadù	186
58	Via Ferrata Piz da Lech de Boè	189





59	Via Ferrata Vallon	192
60	Sentiero Attrezzato Lichtenfels	195
61	Via Ferrata Cesare Piazzetta	197
62	Via Ferrata delle Meisules (Pöbnecker Steig)	200
63	Via Ferrata Col Rodella	203
64	NEW: Via Ferrata Furcela de Saslonch	205
65	Via Ferrata Oskar Schuster	207

CATINACCIO E LATEMAR

66	Via Ferrata Maximilian	214
67	Via Ferrata Laurenzi	217
68	Traversata del Catinaccio d'Antermoia	220
69	Via Ferrata Passo Santner	223
70	Traversata della Roda di Vaèl	226
71	Via Ferrata Masarè	229
72	Via Ferrata dei Campanili	231
73	Sentiero Attrezzato Attilio Sieff	234



PALE DI SAN MARTINO

74	Via Ferrata Bolver-Lugli	240
75	Sentiero Attrezz. N. Gusella e Via Ferrata del Velo	243
76	Via Ferrata del Porton	248
77	Ferrata Dino Buzzati	251
78	Sentiero del Cacciatore	254
79	Via Ferrata del Canalone	256
80	Via Ferrata Fiamme Gialle	259
81	Ferrata dell'Orsa (Sentiero del Dottor)	262
82	Ferrata Stella Alpina	265



CIVETTA


83	Ferrata degli Alleghesi	272
84	Ferrata Attilio Tissi	275
85	Via Ferrata Gianni Costantini	278
86	Via Ferrata Fiamme Gialle al Monte Pelsa	281

GRUPPO SCHIARA

87	Ferrata Gianangelo Sperti	288
88	Ferrata L. Zacchi	291
89	Ferrata Piero Rossi (ex del Màrmol)	293
90	Ferrata A. Berti	295
91	Sentiero Alpinistico M. Guardiano	297

ALTO ADIGE – TRENTINO – LAGO DI GARDA – BRENTA

92	Via Ferrata della Tabaretta	302
93	Via Ferrata Hoachwool – Naturno	307
94	Via Ferrata d’allenamento e per famiglie “Knott”	310
95	NEW: Via Ferrata Larix	314
96	Via Ferrata Ziel	320
97	Via Ferrata Heini Holzer	322
98	Via Ferrata Stuller Wasserfall	325
99	NEW: Via Ferrata Ölberg	328
100	Via Ferrata di Valdaora	331
101	NEW: Via Ferrata Piz da Peres	334
102	NEW: Via Ferrata Hans Kammerlander	337
103	Via Ferrata Speikboden	340
104	Via Ferrata per bambini “pirati”	342
105	NEW: Via Ferrata Avventura	344
106	Via Ferrata di Favogna	348
107	Sentiero Attrezzato Burrone-Giovannelli	350
108	Via Ferrata Rio Secco	353
109	Via Ferrata delle Aquile	356
110	Via Attrezzata Rino Pisetta	358
111	Via Ferrata Ernesto Che Guevara	362
112	Via Ferrata ArtPinistico delle Niere	365
113	Ferrata delle Sasse	367
114	Ferrata delle Taccole	369
115	Ferrata Giordano Bertotti	372
116	Ferrata Gerardo Sega	374
117	Sentiero Alfredo Benini	376
118	Sentiero Gustavo Vidi	379



44 NEW: FERRATA VERNALE (Ferrata Ombretta)

Cima Ombretta, 3011 m

Difficoltà complessiva della ferrata:

B/C

Difficoltà tecniche della ferrata:



Valutazione complessiva dell'itinerario:



Difficoltà e informazioni generali: la breve Ferrata Ombretta è un tratto attrezzato all'interno di un lungo itinerario che risalendo la Val de Contrin ci porta in vetta alla Cima Ombretta. Questo impegnativo itinerario offre una vista stupenda sull'imponente parete sud della Marmolada. Itinerario con elevato dislivello da percorrere in buona forma fisica.

Accesso stradale e punto di partenza: dal Trentino si percorre la Val di Fassa, raggiungendo Canazei. Si prosegue in direzione Passo Fedaià per pochi chilometri fino alla frazione Alba, dove si posteggia nell'ampio piazzale (a pagamento) della Funivia del Ciampac. Da Bolzano attraverso la Val Gardena fino al Passo Sella, discesa a Canazei quindi Alba. Dal Veneto si percorre la strada del Passo Fedaià scendendo verso Canazei fino ad Alba.

Avvicinamento: parcheggiata l'auto, prendiamo il sentiero CAI 602 che procede in direzione sud dentro il bosco. Passiamo un torrente, ignoriamo il bivio per il 602A che scende a Penia e risaliamo in ripida salita tra tornanti fino a raggiungere la Baita Locia Contrin (1736 m – 30 minuti dal parcheggio). Proseguiamo ora in un'ampia vallata – la Val de Contrin. Noi proseguiamo sul CAI 602 che si mantiene per lunghi tratti a fianco dell'omonimo torrente ignorando i sentieri che salgono al Colac e al Passo San Nicolò e Col Ombert. Raggiungiamo il Rifugio Contrin (2016 m – 1 ora 30 minuti dal parcheggio) dove è possibile sostare prima di proseguire l'itinerario di avvicinamento. Dal Rifugio Contrin terremo i segnavia CAI 607 lungo la forestale che proseguono in direzione sud sud-est. Ignoriamo i segnavia 606 e 610 che a sinistra salgono in direzione del Passo Ombretta e della Forcella Marmolada.



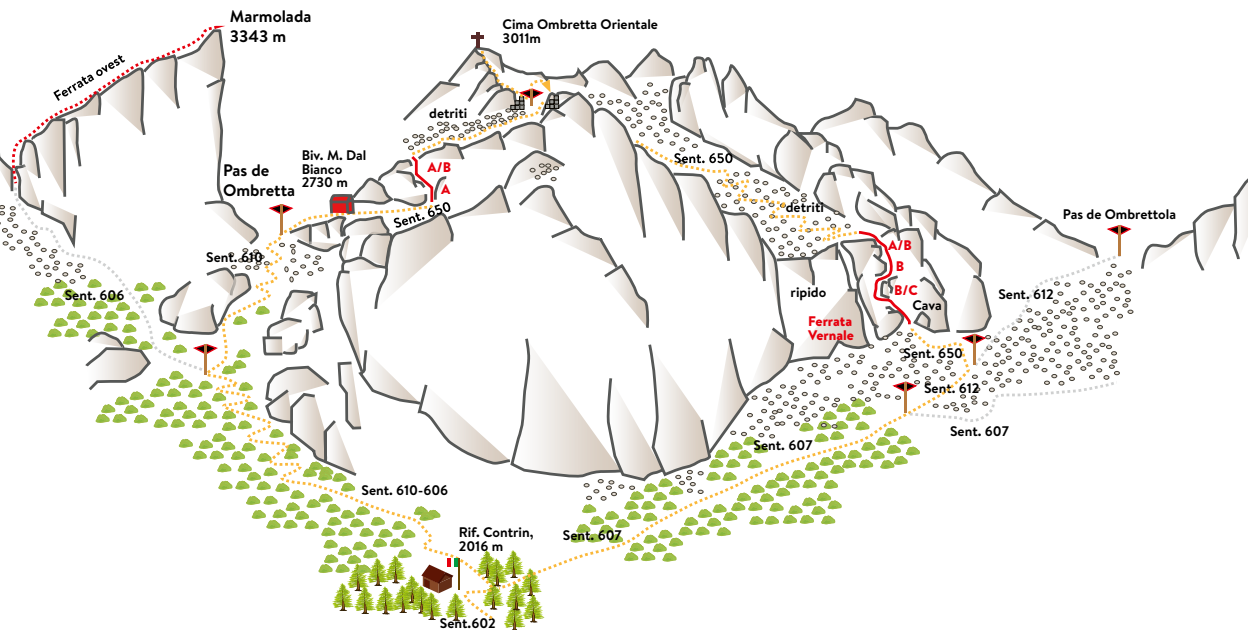
Informazioni sul percorso: la ferrata segue una linea logica e risale un tratto con pendenza meno accentuata rispetto alla bastionata sopra la grotta. Tecnicamente il tratto attrezzato non presenta difficoltà particolari, anche se non deve essere sottovalutato perché inserito in un itinerario complessivamente molto lungo, pur su fondo non faticoso e comunque sempre allietato da una grande varietà di panorami e situazioni escursionistiche.

Caratteristiche e dettagli tecnici: la Ferrata Ombretta – o come viene a tratti segnalata Ferrata Vernale – è una ferrata breve, non difficile che è adatta a neofiti delle vie attrezzate. Tuttavia si sviluppa in ambiente di alta montagna e permette di raggiungere un 3000 m che, nonostante sia più facile rispetto ad altri circostanti, non deve essere sottovalutato. L'escursione è lunga con un notevole dislivello che lo rendono un itinerario sicuramente impegnativo e faticoso. L'ambiente tuttavia merita ampiamente la lunga marcia di avvicinamento perché la vista dalla cresta dell'Ombretta è mozzafiato sull'imponente parete sud della Marmolada. L'attrezzatura è stata rinnovata di recente ed è in ottime condizioni.

Discesa: tornati alla sella si segue per un breve tratto la cresta un pò esposta, per poi scendere su ripido sentiero e poi su ghiaie, sino ad incontrare alcune rocce attrezzate, superate le quali si scorge il bivacco Dal Bianco (2730 m – 1 ora 10 minuti dalla vetta). Da qui si segue il 606 in direzione Contrin, lungo la Val Ombretta, sovrastati sempre dagli strapiombi della sud della Marmolada. Anche qui

il sovrappollamento non è un problema. Il sentiero incrocia più in basso il 610 proveniente dalla Forcella della Marmolada; giungiamo infine al Contrin in circa 1 ora 20 minuti dal Passo Ombretta. Dal Contrin si segue lo stesso itinerario di salita per il ritorno ad Alba di Canazei.

Tempo complessivo:	8 ½ ore
Dislivello in salita:	1600 m
Dislivello in discesa:	1600 m
Tempo d'accesso:	4 ore
Tempo per la ferrata:	ca. 2 ore
Tempo in discesa:	2 ½ ore
Orientamento:	nord, nordest, est, sudovest
Cartografia:	Tabacco 015, Marmolada–Pelmo–Civetta–Moiazza, 1:25.000 Tabacco 07, Alta Badia–Arabba–Marmolada, 1:25.000



45

VIA FERRATA DEI FINANZIERI

Colàc, 2715 m

Difficoltà complessiva della ferrata:

C

Difficoltà tecniche della ferrata:

Valutazione complessiva dell'itinerario:

Difficoltà e informazioni generali: nella parte inferiore della salita si procede in arrampicata lungo placche molto lisce e spesso bagnate. Nella parte centrale, un passaggio su staffe di ferro, molto esposto, quasi a strapiombo, procura la necessaria emozione. La ferrata si snoda a zigzag attraverso la parete, rendendo così relativamente lungo questo tratto di percorso.

Accesso stradale e punto di partenza: attraverso la Val di Fassa o attraverso Passo Sella verso Canazei e oltre fino alla località Alba, al parcheggio della funivia Ciampac. Salita con la funivia fino alla stazione a monte (2170 m).

Avvicinamento: dalla stazione a monte si scende verso est in un avvallamento con bacino idrico e si procede su sentiero segnato fino all'attacco.

Informazioni sul percorso: data la vicinanza alla funivia, che garantisce una corta via d'avvicinamento, questa ferrata è molto frequentata. Vale la pena di salire abbastanza presto per prendere distanza dal "resto del mondo", in quanto la roccia è friabile e perciò il pericolo di caduta massi su chi segue è piuttosto elevato. La distanza tra i punti di ancoraggio della fune d'acciaio su questo tratto è comunque troppo lunga, le corde sono in parte troppo poco tese tra i punti di fissaggio.

Caratteristiche e dettagli tecnici: ferrata relativamente lunga, con avvicinamento breve e discesa decisamente lunga, sulla quale si richiede comunque attenzione. I punti di ancoraggio della corda di sicurezza sono distanti l'uno dall'altro. Nella parte inferiore dell'ascesa si devono superare placche sdruciolevoli e lisce. Inoltre, lungo tutta la salita c'è pericolo di caduta massi. Nella parte centrale c'è un passaggio molto esposto e quasi a strapiombo su staffe di ferro.



Discesa: la discesa, assicurata con fune d'acciaio, si snoda dalla cima lungo il fianco sud-est. Alcuni passaggi su roccia friabile sono resi pericolosi dalla possibilità di caduta massi creata da chi segue. Una breve controsalita su un buon sentiero porta nella sella prativa della Forcia Neigra e da lì si scende fino al punto di partenza.

Tempo complessivo:	ca. 4 ½ ore
Dislivello in salita:	dalla stazione a monte Ciampac, 100 m di dislivello in discesa e 650 m di dislivello in salita
Dislivello in discesa:	650 m
Tempo d'accesso:	ca. 30 minuti
Tempo per la ferrata:	ca. 2 ore – 570 m di dislivello
Tempo in discesa:	ca. 2 ore
Orientamento:	ovest
Cartografia:	Tabacco 015, Marmolada – Pelmo – Civetta – Moiazza, 1:25.000 Tabacco 07, Alta Badia – Arabba – Marmolada, 1:25.000

64

NEW: VIA FERRATA FURCELA DE SASLONCH

Gruppo del Sassolungo

Difficoltà complessiva della ferrata:

C

Difficoltà tecniche della ferrata:



Valutazione complessiva dell'itinerario:



Difficoltà e informazioni generali: la Via Ferrata alla Forcella del Sassolungo (anche chiamata Ferrata Furcela de Saslonch) è una ferrata inaugurata nel 2022 che permette di raggiungere il Rifugio Demetz – nel gruppo del Sassopiatto e Sassolungo tra la Val Gardena e la Val di Fassa in Trentino Alto Adige. La ferrata è di media difficoltà ed è un'interessante alternativa per raggiungere il rifugio e godere di un panorama magnifico sui vari gruppi dolomitici che circondano il Passo Sella.

Accesso stradale e punto di partenza: il punto di partenza dell'itinerario è la stazione a valle della funivia che dal Passo Sella conduce al Rifugio Toni Demetz. Per raggiungere il Passo Sella si può salire sia dalla Val di Fassa che dalla Val Gardena.

Avvicinamento: l'avvicinamento alla via ferrata può essere fatto completamente a piedi. Se si utilizza l'impianto dal Passo Sella (2180 m) al Rifugio Toni Demetz (2685 m) si risparmia circa un'ora di cammino. In questo caso una volta saliti con la funivia dovremo perdere quota sul sentiero 525 fino a individuare le indicazioni che a destra ci conducono all'attacco della via ferrata. Se si decide di compiere l'avvicinamento a piedi si utilizza il sentiero CAI 525. In questo caso dopo circa 45/50 minuti noteremo a sinistra i cartelli per l'inizio della via ferrata (1 ora dal parcheggio).

Informazioni sul percorso: la ferrata è moderna, in ottimo stato, mai banale e molto arrampicabile e varia. La roccia è a tratti friabile e, inevitabilmente vista la recente apertura, ancora da ripulirsi. Attenzione quindi a possibili sassi mobili e detriti. La via ferrata è vicina al Passo Sella e permette in breve di percorrere una bella via ferrata in un contesto ambientale bellissimo col vantaggio di giungere a un rifugio.

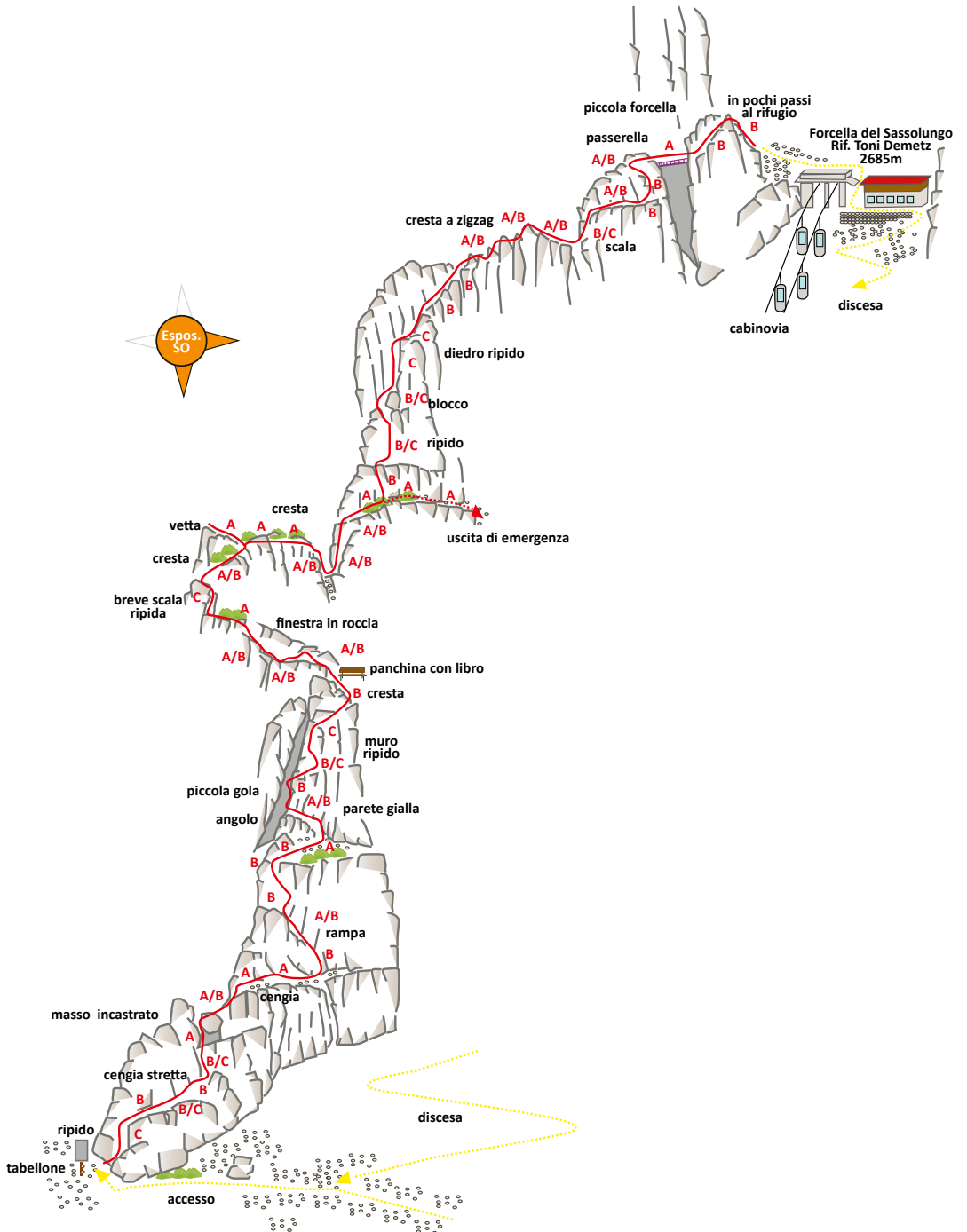
Caratteristiche e dettagli tecnici: la via ferrata "Furcela de Saslonch" ha una lunghezza di arrampicata di più di 500 metri, con un'arrampicata varia su nastri

e rampe, così come alcune ripide salite, superando poco meno di 200 metri di altezza. Nella sezione centrale, un'uscita d'emergenza protetta vi permette di lasciare la via ferrata se necessario o se siete sovraccarichi. Nella parte superiore, viene scalata una cresta esposta e frastagliata e la cresta di vetta si raggiunge su un arioso ponte sospeso su una fessura. In pochi passi si scende al Rifugio Toni Demetz. Il magnifico scenario roccioso tutt'intorno è impressionante, circondato dalle ripide pareti della Punta delle Cinque Dita e dal massiccio del Sassolungo. Le difficoltà sono in gran parte B con alcuni passaggi di C.

Discesa: Dalla via ferrata si scende per traccia al vicino Rifugio Demetz (2685 m – 10 minuti dal termine della via ferrata – 2 ore 40 minuti totali). In discesa il sentiero 525 che in circa 1 ora 15 minuti ci riporta al Passo Sella (ca. 4 ore totali).

Tempo complessivo:	ca. 4 ore
Dislivello in salita:	535 m
Dislivello in discesa:	535 m
Tempo d'accesso:	ca. 45 minuti
Tempo per la ferrata:	ca. 2 ore
Tempo in discesa:	ca. 1 ora e 15 minuti o con funivia 15 minuti
Orientamento:	sudest
Cartografia:	Tabacco 05, Val Gardena – Alpe di Siusi, 1:25.000





Avvertenze: Tutte le indicazioni contenute in questa guida si basano su accurate ricerche svolte dall'autore. Chi, durante le escursioni, rilevasse eventuali inesattezze è cortesemente pregato di darne comunicazione alla Casa Editrice (casa.editrice@athesia.it). L'utilizzo della presente guida è a proprio rischio.

L'autore e l'editore declinano ogni responsabilità in caso di eventuali incidenti e danni.

L'opera è protetta da copyright in ogni sua parte. Salvo espressa autorizzazione dell'editore è vietato e penalmente perseguibile qualsiasi utilizzo che non rientri nelle norme sui diritti d'autore, in particolare la riproduzione fotostatica parziale o totale, la traduzione, i microfilm, la memorizzazione ed elaborazione in sistemi elettronici.

Referenze fotografiche: Athesia-Tappeiner Verlag, Airphoto Tappeiner – Georg Tappeiner, Christjan Ladurner, Lukas Schaller (Alpe di Tires), Laurin Mayer (foto aerea Hoachwool), Thomas Zelger (foto di copertina e altre foto), Diego Gaspari Bandion, Guido Pompanin, Peter Santer – Soc. Coop. Turistica Naturno, Alessandro Iotti/www.ferrate365.it (Ferrata Vernale, Ferrata delle Sasse), Bernhard Thaler (Via Ferrata Rio Secco), Filippo Galluzzi (Speikboden), Josef Hilpold (Ferrata Hans Kammerlander), Società cooperativa turistica di Vipiteno-Val di Vizze-Campo di Trens (Ferrata Ölberg), Christian Denicolo (Via Ferrata Furcela de Saslonch) e altre foto di proprietà privata degli inserzionisti.

4ª edizione aggiornata ed ampliata 2023

© Athesia Buch Srl, Bolzano (2017)

Titolo dell'edizione originale: "Klettersteigatlas Südtirol – Dolomiten – Gardasee"

Testi: Thomas Zelger, Christjan Ladurner, Andrea Wisthaler e Alessandro Iotti/www.ferrate365.it

Traduzioni: Lorenza Bonetti e Stefano Peroni, Bolzano; Giorgio Bordin, Bolzano

Cartografia: geomarketing, www.geo-marketing.eu

Design & Layout: Athesia-Tappeiner Verlag

Stampa: Florjančič tisk d. o. o., Slovenia

Carta: volume Gardamatt Ultra

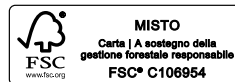
Per essere sempre aggiornati

www.athesia-tappeiner.com

Siamo lieti di ricevere domande e suggerimenti

casa.editrice@athesia.it

ISBN 978-88-7073-940-4



META		Dislivello compl. in salita m)	Tempo compl. (ore)	Difficoltà compl. ferrata	Difficoltà tecnica della ferrata	Valutazione compl.
DOLOMITI DI SESTO						
1	Via Ferrata Aldo Roghel	1000	6½	C/D	00000	
2	Via Attrezzata Cengia Gabriella	500	7½	B/C	00000	
3	Sentiero degli Alpini	490	5	A/B	00000	
4	Via Ferrata Croda Rossa	1020	6	A/B	00000	
5	Via Ferrata Mario Zandonella	1340	9	C	00000	
6	Via Ferrata delle Scalette	550	4½	B/C	00000	
7	Sentiero Attrezzato De Luca-Innerkofler	680	5	B/C	00000	
8	Sentiero delle Forcelle	710	6	B/C	00000	
9	Via Ferrata Capitano Bilgeri	1000	5½	B/C	00000	
10	Sentiero Bonacossa	550	5	A	00000	
11	Via Ferrata Merlone	890	5	B/C	00000	
DOLOMITI AMPEZZANE						
12	Via Ferrata Renè De Pol	1150	6	B/C	00000	
13	Vie Ferrate delle cascate della Val di Fanes	500	4	B	00000	
14	Via Ferrata Ettore Bovero	900	5	C/D	00000	
15	Via Ferrata Michielli Strobel	950	5	C	00000	
16	Sentiero Attrezzato Zumeles	1000	5	A/B	00000	
17	Via Ferrata Marino Bianchi	1000	6	C/D	00000	
18	Via Ferrata Alfonso Vandelli	580	8	B	00000	
19	Via Ferrata Francesco Berti	800	9½	B/C	00000	
20	Via Ferrata Sci Club 18	650	3½	D	00000	
21	Via Ferrata Formenton	320	4½	B/C	00000	
22	Via Ferrata Giuseppe Olivieri	540	4	D	00000	
23	Sentiero Attrezzato Giuseppe Olivieri	380	2¾	B	00000	
24	Ferrata Maria e Andrea Ferrari	160	1¼	C	00000	
25	Ferrata Gianni Aglio & Ferrata alla Tofana di Mezzo	780	3½	D	00000	
26	Sentiero Attrezzato Astaldi	200	1¾	A	00000	
27	Via Ferrata Giovanni Lipella	1290	8	C/D	00000	
28	La Scala del Menighel	800	4½	B/C	00000	
29	Via Ferrata Averau	420	2¾	A/B	00000	
30	Via Ferrata Ra Gusela	420	2¾	A	00000	
GRUPPO DEL FANES						
31	Via Ferrata degli Alpini	500	3½	C/D	00000	
32	Sentiero del Kaiserjäger	680	3¾	A	00000	
33	Via Ferrata Tomaselli	520	5½	D	00000	
34	Cengia Veronesi	400	4½	B/C	00000	
35	Via Ferrata Sasso delle Nove	1400	8½	B/C	00000	
36	Sentiero della Pace	1120	7½	A	00000	
37	Via Ferrata Furcia Rossa	1200	8½	C	00000	
38	Tru Dolomieu	1400	8	A	00000	
39/40	Sasso di Santa Croce – Sasso delle Dieci	1150	7	B/C	00000	

ATLANTE DELLE VIE FERRATE

Alto Adige – Dolomiti – Lago di Garda

In questo volume vengono presentate 118 vie ferrate dell'Alto Adige, delle Dolomiti e del Lago di Garda, spaziando dai tour per principianti alle escursioni più complesse, riservate esclusivamente agli esperti del settore. Tutti i percorsi sono suddivisi in cinque livelli di difficoltà, corredati di tracciati segnati su immagini aeree e schizzi topografici, oltre che di un'illustrazione completa dei dettagli tecnici, delle informazioni generali e delle caratteristiche di ogni via ferrata.

ISBN 978-88-7073-940-4



9 788870 739404

athesia-tapeiner.com

29,90 € (I/D/A)