



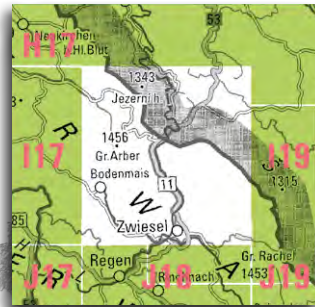
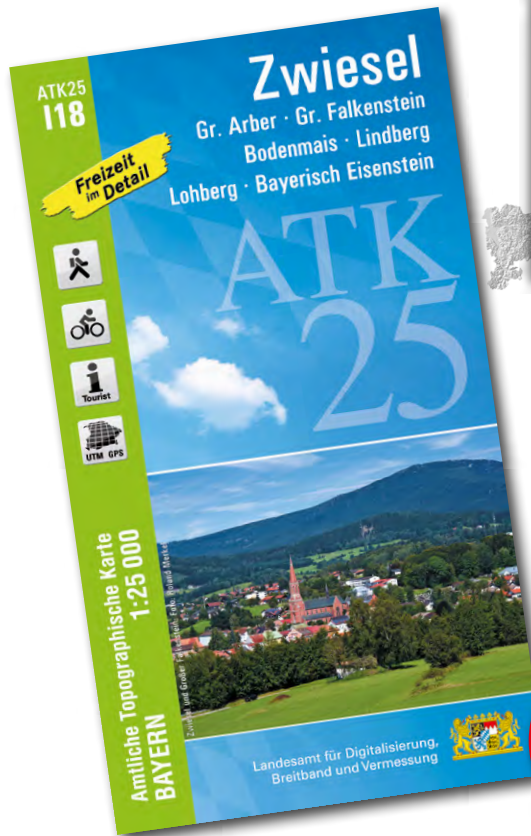
Landesamt für Digitalisierung, Breitband und Vermessung

Amtliche Topographische Karte 1 : 25 000

ATK25-I18 Zwiesel

mit Gr. Arber, Gr. Falkenstein, Bodenmais, Lindberg, Lohberg, Bayerisch Eisenstein

Ausgabe 2024



ganz Bayern auf 237 Blättern

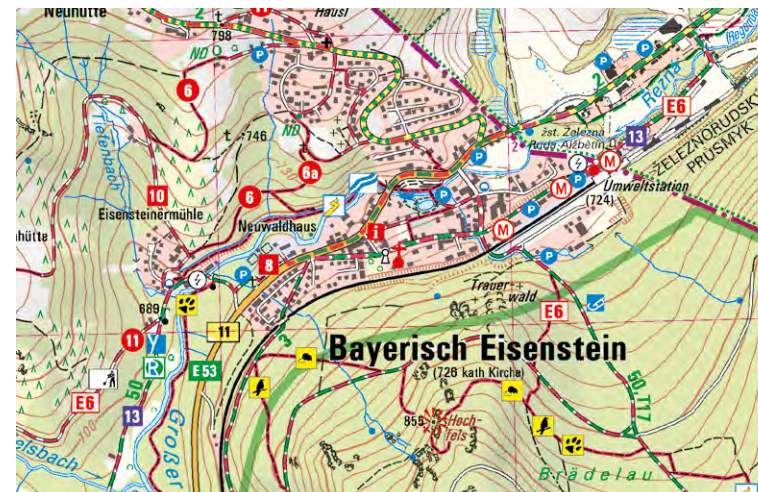
ATK25-I18
ISBN 978-3-98776-082-2
Preis 9,90 EUR

Blattschnitt der ATK25-I18 im BayernAtlas

Freizeitweg-Beispiele aus diesem Kartenblatt

- Europäischer Fernwanderweg E6
- Goldsteig / Alternativroute und Zuwege zum Goldsteig
- Kaitersberg-Arber-Hochtour / Flusswanderweg
- Bier-Ge(h)nuss im Arberland / U.-Trail Lamer Winkel
- Böhmweg / Gläserner Steig / Gunthersteig
- Zielwanderwege im Nationalpark Bayerischer Wald
- Zielwanderwege im Nationalpark Bayerischer Wald
- Rundwanderwege im Nationalpark Bayerischer Wald

- Bayernnetz für Radler
- Regental-Radweg / Nationalpark-Radweg
- Iron Curtain Trail (EuroVelo-Route 13)
- Lamer Winkel-Arber-Radweg / Zellertal-Radweg
- Radweg Grünes Dach
- Radwege im Nationalpark Bayerischer Wald
- Radtouren im Naturpark Bayerischer Wald
- Radwanderwege in der Tschechischen Republik



[mehr zu Amtlichen Topographischen Karten 1:25 000](#)