



# Landesamt für Digitalisierung, Breitband und Vermessung

Amtliche Topographische Karte 1 : 25 000

## ATK25-P10 Starnberger See

mit Andechs, Pöcking, Feldafing, Berg, Münsing, Tutzing, Seeshaupt, Wielenbach









Ausgabe 2024












**ganz Bayern auf 237 Blättern**

ATK25-P10  
ISBN 978-3-98776-080-8  
Preis 8,70 EUR

### Freizeitweg-Beispiele aus diesem Kartenblatt

-  Jakobsweg
-  König-Ludwig-Weg / Würmsee-Intal-Weitwanderweg
-  Heilige Landschaft Pfaffenwinkel
-  Wanderwege des MVV im S-Bahn-Bereich
-  Wanderweg des Deutschen Volkssportverbandes
-  Elisabethweg / Wanderwege auf dem Weilheimer Gögerl
-  Kulturspaziergang / Klosterweiher-Weg
-  Maisinger Rundweg / Moosweg



-  Bayernnetz für Radler
-  Ammer-Amper-Radweg  / Lechhansi-Radweg
-  Loisach-Radweg / Rund um den Fürstensee
-  Jakobus-Radpilgerwege
-  Ring der Regionen / Drei-Seen-Route
-  WasserRadlWege Oberbayern, Kunstschleife
-  Radweg im Blauen Land / Eibenwald-Runde
-  Kapellen-Runde / Ostersee - Seeshaupt

