



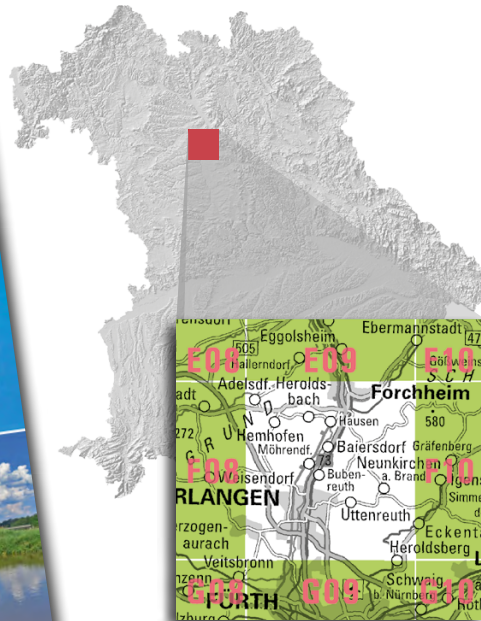
Landesamt für Digitalisierung, Breitband und Vermessung

Amtliche Topographische Karte 1 : 25 000

ATK25-F09 Erlangen

mit Baiersdorf, Röttenbach, Heroldsbach, Kalchreuth, Hemhofen, Neunkirchen a.Brand




































Ausgabe 2024



ganz Bayern auf 237 Blättern

ATK25-F09
ISBN 978-3-98776-079-2
Preis 9,90 EUR

Freizeitweg-Beispiele aus diesem Kartenblatt

-   Jakobsweg / Fränkischer Marienweg / Main-Donau-Weg
 -   Rundwanderweg BETHANG / Gräfenbergbahn-Weg
 -   Markgrafenweg / Eppeleinsweg / Wildmeistersteig
 -   Aurach-Weg / Westlicher Albrandweg / Rangau-Randweg
 -   Franz-Josef-Kaiser-Weg / IFS-Weg
 -   Wanderwege des Fränkischen Albvereins
 -   Wanderwege des Fränkischen Albvereins
 -   Wanderwege des Fränkischen Albvereins
-
-   Bayernnetz für Radler
 -   Regnitz-Radweg, Kanalroute  Talroute
 -   Brauereien- und Bierkellertour / Burgenstraße
 -   Fränkischer Karpfenradweg / Fürstbischöfliche Tour
 -   Radrunde Oberfranken
 -   Aischtalradweg  Erlangen-Pegnitztal-Radweg
 -   Fränkische-Schweiz-Radweg  Oberfränkische Marientour
 -   Reichswald - Fränkische Schweiz / Jakobus-Radpilgerwege

