

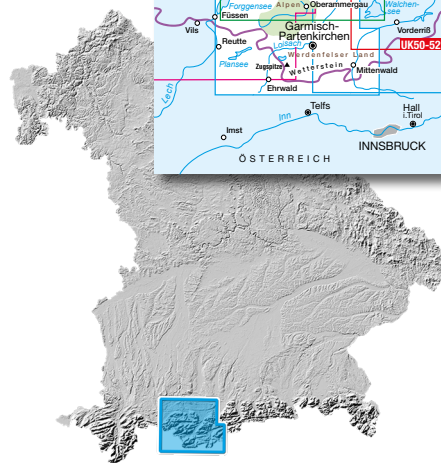
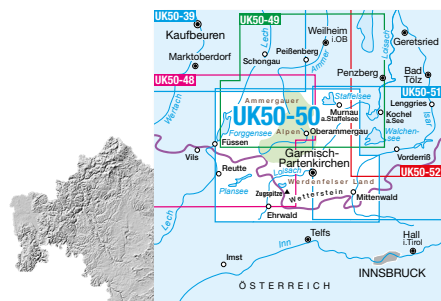


Umgebungskarte 1 : 50 000

UK50-50 Werdenfeller Land

mit Naturpark Ammergauer Alpen, Garmisch-Partenkirchen,
Mittenwald, Murnau a.Staffelsee, Oberammergau,
Wetterstein und Zugspitze

Ausgabe 2024



UK50 für ganz Bayern



Blattschnitt der UK50-50 im BayernAtlas

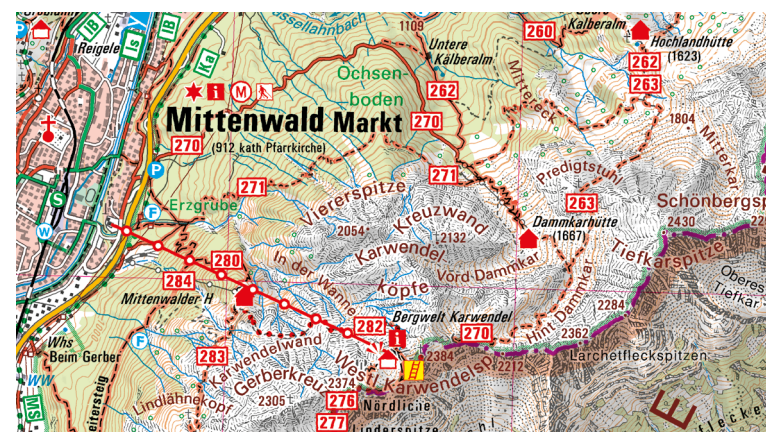
UK50-50
ISBN 978-3-98776-064-8
Preis 9,90€

Die UK50-50 erstreckt sich vom Förgensee und Murnau a.Staffelsee im Norden bis zum Wettersteingebirge im Süden. Der Naturpark Ammergauer Alpen wird vollständig abgebildet und das Werdenfeller Land mit Garmisch-Partenkirchen füllen den Südosten des Kartenblatts.

Wanderern und Bergsteigern bieten die zahlreichen Wege und Klettersteige optimale Voraussetzungen für gelungene Ausflüge oder Urlaube. Wetterstein, Jubiläumsglat, Höllental oder das Oberreintal lassen sich perfekt auf den gut gepflegten und beschilderten Wegen des Deutschen Alpenvereins erkunden. Zu empfehlen sind auch all jene Touren, welche bei den Bergstationen der Bergbahnen beginnen. Dabei kann auch gleich Deutschlands höchst gelegenes Natur-Informationszentrum im Riesenerntrohr am Karwendel besichtigt werden. Atemberaubendes Bergpanorama nach einer anspruchsvollen Wanderung hat man auf der Plattform AlpSpIX an der Bergstation Alpstizbahn. Wer's gemütlicher mag, nimmt die Zugspitzbahn auf Deutschlands höchsten Gipfel und verbindet die Fahrt mit einem Besuch des malerischen Eibsees.

Radler kommen in der Region auch auf ihre Kosten. Füssen, Förgensee und Schloss Neuschwanstein lassen sich auf gut ausgebauten Fahrradwegen optimal entdecken. Das weltberühmte Schloss Linderhof und der Passionsspielort Oberammergau können gut mit dem Rad erreicht werden.

Weitere Highlights dieser Karte: Das Königshaus am Schachen (auch Königsschloss) und der botanische Alpengarten sowie die Partnachklamm, die Burgruine Werdenfels und das Festspielhaus Neuschwanstein. Spiel, Spaß und Action für die ganze Familie gibt es im Kletterwald Garmisch-Partenkirchen, im Bogenparcours am Kolbensattel und bei der Sommerrodelbahn am Tegelberg.



Ausschnitt aus der UK50-50 Werdenfeller Land



Mehr zu UK50