



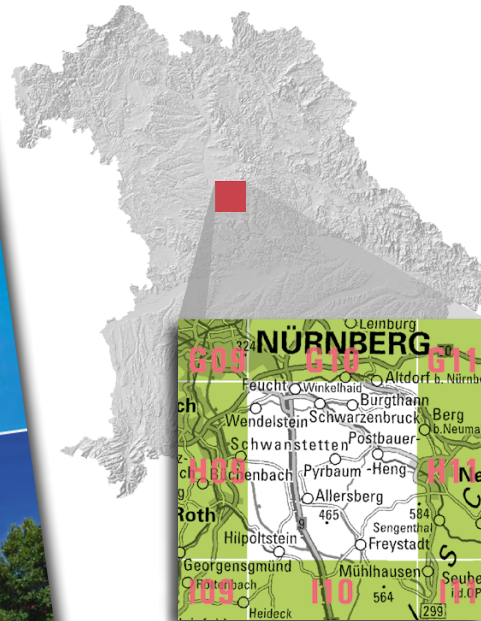
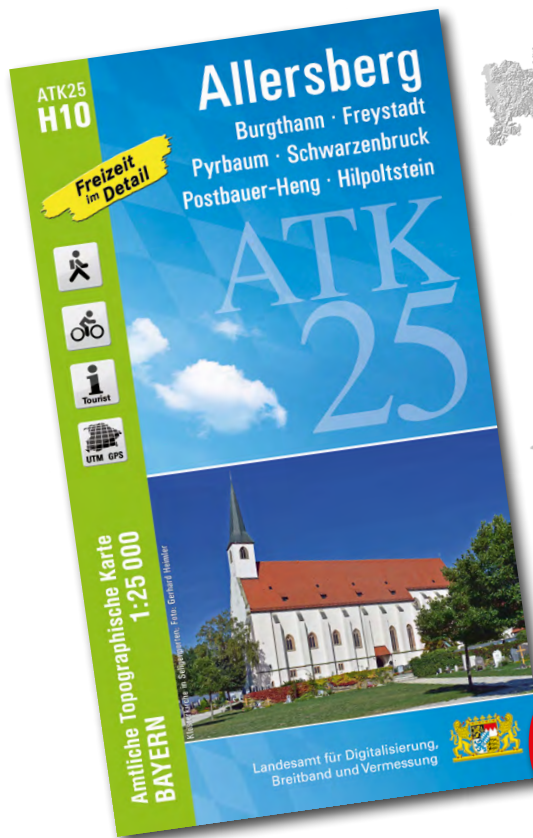
Landesamt für Digitalisierung, Breitband und Vermessung

Amtliche Topographische Karte 1 : 25 000

ATK25-H10 Allersberg

mit Burgthann, Freystadt, Pyrbaum, Schwarzenbruck, Postbauer-Heng, Hilpoltstein

Ausgabe 2024



ganz Bayern auf 237 Blättern

ATK25-H10
ISBN 978-3-98776-049-5
Preis 8,70 EUR

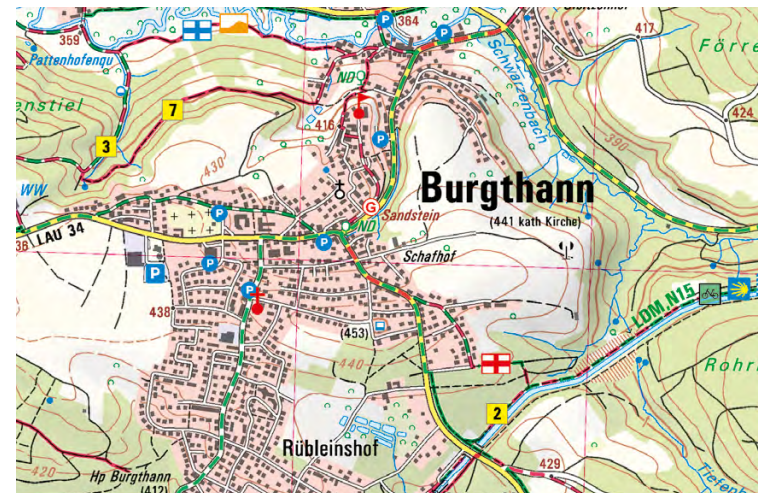
Blattschnitt der ATK25-H10 im BayernAtlas

Freizeitweg-Beispiele aus diesem Kartenblatt

- Jakobsweg
- Frankenweg / Fränkischer Dünenweg / Eppeleinsweg
- Kulturwanderweg / Main-Donau-Weg (Juralinie) / Zeugenbergrunde
- Rangau-Pfalz-Weg / Contemplatio / Der Seenländer
- Deininger Weg / Berchinger Weg / Spange Jurasteig - Seenland
- Fuchsweg / Ringweg / Judenweg in Neumarkt i.d.OPf.
- Wanderwege des Fränkischen Albvereins
- Wanderwege des Fränkischen Albvereins



- Bayernnetz für Radler
- Fünf-Flüsse-Radweg / Fränkischer WasserRadweg
- Jakobus-Radpilgerweg / Radstrecke Challenge-Roth
- Sinnesradweg / Kapellenradweg / Schwarzachtal-Plus-Radweg
- Nürnberg - Rothsee - Altmühltal / Tour de Baroque
- Schweppermann-Radweg / Pegnitz-Laber-Radweg
- Land der Zeugenberge / Reichswald - Brombachsee
- Rothsee - Brombachsee / Rothsee - Altmühlsee / Allersberg - Freystadt



[mehr zu Amtlichen Topographischen Karten 1:25 000](#)