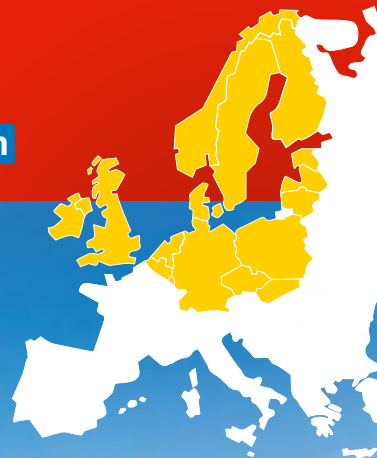


ADAC

2025 CAMPINGFÜHRER DEUTSCHLAND und Nordeuropa

ADAC Expertise zu den schönsten 2600 Plätzen



- ✓ Über **100 €** Wert-Coupons
- ✓ Mit großer **Planungskarte**
- ✓ Bewertet von **ADAC Inspektoren**

**ADAC Campcard
2025**

Rund 3000 Rabatte

in der Haupt- und Nebensaison

**PIN
CAMP**





Über 2600 Campingplätze zur Auswahl



DEUTSCHLAND

Reiseinformation.....	28
Schleswig-Holstein..... SL.....	32
Hamburg..... HH.....	82
Mecklenburg-Vorpommern..... MK.....	83
Niedersachsen	
westlich der Weser..... NW.....	120
Niedersachsen	
östlich der Weser..... NS.....	141
Bremen..... HB.....	177
Sachsen-Anhalt..... SH.....	177
Brandenburg..... BD.....	186
Berlin..... BU.....	205
Nordrhein-Westfalen..... RW.....	207
Hessen..... HS.....	230
Thüringen..... TH.....	251
Sachsen..... SN.....	262
Saarland..... SR.....	275
Rheinland-Pfalz..... RP.....	278
Baden-Württemberg	
nördlich der Autobahn..... WN.....	312
Baden-Württemberg	
südlich der Autobahn..... WB.....	323
Bayern nördlich der Donau..... NB.....	362
Bayern südlich der Donau..... SB.....	394



LUXEMBURG

Reiseinformation.....	434
Campingplatzauswahl..... LU.....	436



BELGIEN

Reiseinformation.....	444
Flandern..... BF.....	446
Wallonie..... BW.....	453



NIEDERLANDE

Reiseinformation.....	460
Noord-Holland, Zuid-Holland, Zeeland..... WH.....	464
Friesland, Groningen, Drenthe..... NH.....	492
Flevoland, Overijssel, Utrecht, Gelderland..... BH.....	506
Noord-Brabant, Limburg..... ZH.....	528



VEREINIGTES KÖNIGREICH

Reiseinformation.....	546
Südengland..... SE.....	550
Ostengland..... OE.....	570

Mittelengland.....	ME	573
Wales.....	WL	576
Nordengland.....	NE	579
Schottland.....	SC	585
Nordirland (Ulster).....	NI	600

 **IRLAND**

Reiseinformation.....		604
Campingplatzauswahl.....	IR	606

 **DÄNEMARK**

Reiseinformation.....		618
Westjütland.....	JV	622
Südostjütland.....	JS	636
Mitteljütland.....	JM	650
Nordjütland.....	JN	661
Ostsee-Inseln Fyn, Ærø, Tåsinge, Thurø und Langeland.....	FY	677
Ostsee-Inseln Sjælland, Lolland, Falster und Møn.....	SJ	688
Bornholm.....	DB	701

 **SCHWEDEN**

Reiseinformation.....		708
Südschweden.....	SS	712
Westschweden.....	SW	734
Ostschweden.....	SO	745
Zentralschweden.....	SZ	753
Nordschweden.....	SD	769

 **NORWEGEN**

Reiseinformation.....		784
Oslofjordgebiet.....	OF	788
Ostnorwegen.....	OG	792
Südnorwegen.....	SG	799
Fjord-Norwegen.....	FG	806
Mittelnorwegen.....	MG	823
Nordnorwegen.....	NG	826

 **FINNLAND**

Reiseinformation.....		838
Åland-Inseln.....	AI	842
Südfinnland.....	FS	842

Westfinnland.....	FW	845
Ostfinnland.....	FO	849
Stadt und Bezirk Oulu.....	OU	852
Lappland.....	LP	854

 **POLEN**

Reiseinformation.....		860
Campingplatzauswahl.....	PN	862

 **LITAUEN**

Reiseinformation.....		880
Campingplatzauswahl.....	LT	882

 **LETTLAND**

Reiseinformation.....		888
Campingplatzauswahl.....	LV	890

 **ESTLAND**

Reiseinformation.....		898
Campingplatzauswahl.....	ES	900

 **TSCHECHIEN**

Reiseinformation.....		908
Campingplatzauswahl.....	CZ	910

 **SLOWAKEI**

Reiseinformation.....		926
Campingplatzauswahl.....	SK	928



So bewertet der ADAC

**Die aktuelle
Gesamtbewertung**



Die europaweit einheitliche ADAC Klassifikation bildet mit fünf möglichen Sternen das Angebotsniveau eines Campingplatzes ab und ermöglicht so – auch über die Grenzen der Urlaubsländer hinweg – den schnellen Vergleich verschiedener Plätze. Die ADAC Klassifikation beruht auf strengen Kriterien. Anders als die meisten anderen Klassifikationssysteme im Campingmarkt werden neben rein zahlenmäßigen Aspekten gleichrangig auch die Qualitätsfaktoren berücksichtigt.

**Bewertungsskala
von 0,0 bis 5,0**



Die Gesamtbewertung setzt sich auch aus den Detailbewertungen der fünf zentralen Leistungsaspekte eines Campingplatzes zusammen. Wie gut ein Platz in den einzelnen Kategorien aufgestellt ist, lässt sich an der betreffenden Note auf einer Fünferskala oder am Befüllungsgrad des gelben Bewertungsbalkens ablesen. Nicht alle Angebotsbereiche sind für den Gast gleich wichtig. Deshalb wird die Bewertung des Platzgeländes doppelt gewichtet, während die Sanitär- ausstattung im Rahmen der Gesamtbewertung dreifach zählt. Shopping/Versorgung, Freizeitangebote und Bademöglichkeiten werden jeweils einfach gewertet.

**Standplätze für
Touristen in Größe
und Ausstattung
sowie Camping-
gesamtanlage in
Gestaltung und
Pflege**

Platz



Der erste Bewertungsbalken widmet sich dem Platzgelände. Ins Gewicht fällt hier insbesondere die Standplatzsituation. Die Bewertung fällt umso besser aus, je größer die Standplätze sind. Auch ein hoher Anteil parzellierter, klar abgegrenzter Standplätze schlägt sich positiv nieder. Spitzenbewertungen sind Plätzen vorbehalten, die neben einer nahezu vollständigen Parzellierung Standplatzgrößen von durchschnittlich

120 Quadratmetern aufweisen. Außerdem muss jeder Standplatz über einen eigenen mit 16 Ampere abgesicherten Stromanschluss verfügen. Auch WLAN-Empfang am Standplatz sowie eine ausreichende Anzahl an kombinierten Abwasser-/Frischwasseranschlüssen gehören heute zum gehobenen Standard. Zudem werden die gemeinschaftlich genutzten Bereiche des Campingplatzes in dieser Kategorie bewertet, z. B. die kundenfreundliche Ausstattung der Rezeption, die Parkmöglichkeiten im Einfahrtsbereich, die Beschilderung sowie die Pflege und Gestaltung des Platzgeländes.

Sanitär

4,5

Der zweite Bewertungsbalken kennzeichnet die Sanitärausstattung. Hier kommen zunächst die Stückzahlen ins Spiel, also die Frage, ob auch bei Vollbelegung genügend Sanitäreinrichtungen vorhanden sind. Auch die Qualität fließt in die Bewertung ein, also der Erhaltungszustand und die Sauberhaltung sowie bauliche Gegebenheiten (z. B. hochwertige Baumaterialien, ausreichende Beleuchtung und Belüftung, sinnvolle räumliche Gliederung).

Sanitäreinrichtungen auf dem Campingplatz in Quantität und Qualität

Versorgung

5,0

Der mittlere Balken charakterisiert das Versorgungsangebot. Damit werden zunächst die verschiedenen Einkaufsmöglichkeiten vom Kiosk über den Lebensmittelladen bis zum Supermarkt bewertet. Zudem fließt hier auch das gastronomische Angebot eines Campingplatzes mit ein, vom schlichten Imbiss bis zum veritablen Gourmetrestaurant.

Einkaufsmöglichkeiten und Gastronomieangebote auf dem Campingplatz

Freizeit

4,5

Was ein Campingplatz an Freizeitgestaltung bietet, lässt sich am vierten Bewertungsbalken ablesen. Umfang und Qualität der Freizeiteinrichtungen (z. B. Kinderspielplätze, Sportanlagen oder Wellnessoasen) entscheiden über die erreichte Bewertung. Animationsprogramme werden ebenfalls in diesem Bereich bewertet. Manche Campingplätze mit Spitzenbewertung bieten in den Sparten Sport und Unterhaltung sowie Animation für Kinder ein tägliches Vollprogramm.

Kinderspielplätze, Sport- und Wellness-einrichtungen sowie Animation

Baden

4,0

Die Bademöglichkeiten rangieren ganz oben bei der Wahl des Campingplatzes und werden im fünften und letzten Balken abgebildet. Einerseits können Campingplätze hier mit ihren angrenzenden Stränden an Meer, See oder Fluss punkten. Je großzügiger diese Strände ausfallen und je besser sie ausgestattet und gepflegt sind, desto höher ist die Bewertung. Zum anderen werden in dieser Kategorie auch Schwimmbäder klassifiziert. Die entscheidenden Bewertungsfaktoren sind die vorhandene Wasserfläche im Verhältnis zur Aufnahmekapazität des Campingplatzes, die architektonische Gestaltung sowie die Instand- und Sauberhaltung der Pools.

Schwimmbäder in Gestaltung und Größe sowie Badestrände

NB 2550**Schwarzenau/Main bei Schwarzach | Campingplatz Mainblick**

Kleiner Campingplatz am Main mit familiärer Atmosphäre und fränkischer Gastlichkeit. Ebenes Wiesengelände mit unterschiedlich hohen Laub- und Nadelbäumen, teils durch Hecken unterteilt. Zwischen Ortsrand und Main-Ufer. Standplätze für Touristen einschließlich Zeltwiese mit geringer Bepflanzung. Stellenweise Blick auf Kloster Münsterschwarzach. 0,5 km 0,1 km

■ Mehr Details: pincamp.de/nb2550

Platz: ☺(16 A) ☺10 (16 A) 📶 Sanitär: 🚻 w 🚰 🚰 🚰 **VE Versorgung:** 🛒 2,5 km 🚰
 🚰 🚰 **Freizeit:** 🏹 🏹 🏹 🏹 🏹 5 km **Baden:** 🏠 4 km **Gelände:** 185 m 3,2 ha 75 Tou (☐ 60–90 m²) 90 Dau **Zahlmethode:** 🏠 🏠

Anfahrt: Mainstr. 2 97359 Schwarzenau T: +499324605 I: info@camping-mainblick.de
 ↗ camping-mainblick.de B: 49,80345 49°48'12"N L: 10,21687 10°13'1"E

NB 2750**Ebrach/Steigerwald | Campingplatz Weihersee**

Naturerlebnispur. Die große Zeltwiese, umgeben von Wald, Naturweiher, Spielplatz und Tiergehegen, beschert Kindern und Campingpuristen einen besonderen Urlaub. Lang gestrecktes, auf zwei Terrassen angelegtes Wiesengelände mit junger Bepflanzung. An einem Weiher mit kleiner Insel (Baden und Angeln verboten). Naturschwimmbad und Sportgelände angrenzend. Separater Jugendzeltplatz. 1 km 1 km Mittagsruhe 13–15 Uhr. Naturspielplatz (u. a. mit Tiergehegen, Klettergarten für Kleinkinder, Baumbrücke, Slackline-Parcours und großer Tampenschaukel für Familien). Floßfahren auf dem kleinen Weiher. Öffentl. Naturbad Aqua Sana in 300 m. Lage an Wander- und Radwegenetz. Self-Check-In/Check-Out.

■ Mehr Details: pincamp.de/nb2750

Platz: 🚲 ☺100 (16 A) 🚰 60 📶 Sanitär: 🚻 w 🚰 🚰 🚰 **Versorgung:** 🛒 0,2 km 🚰 (30.4.–4.10.) **Freizeit:** 🏹 🏹 12 km **Baden:** 🏠 0,2 km **Betrieb 2025:** 11.4.–12.10. **Gelände:** 400 m 1,5 ha 120 Tou (68 ☐ 90–115 m²) 20 Dau **Mietunterk.:** 8 ohne Sani. **Zahlmethode:** 🏠 🏠

ADAC Vergleichspreis 2025 (EUR): 🏠 🏠 NS ab 43 EUR HS ab 43 EUR 🏠 🏠 NS ab 36 EUR HS ab 36 EUR
Inklusive: Duschen, Müllgebühren **Exklusive:** Strom, W-Lan, Hund(e) 4.- EUR/N

Anfahrt: Schwimmbadweg 21 96157 Ebrach T: +4995539890579 I: weihersee@t-online.de
 ↗ weihersee.de B: 49,84577 49°50'45"N L: 10,48242 10°28'57"E

NB 2850**Kitzingen/Main | Campingplatz Schiefer Turm**

Gepflegte Anlage direkt am Mainufer. Ebenes Wiesengelände, teils mit lichem altem Baumbestand, teils mit jüngeren Bäumen. Standplätze überwiegend mit befestigtem Vorplatz. Straße und Bahnlinie in Hörweite. 1 km 0,2 km Mittagsruhe 13–15 Uhr. Separates Abstellen der Pkws gilt nur für die Zeltwiese. Lage an Wander- und Radwegenetz.

■ Mehr Details: pincamp.de/nb2850

Platz: 🚲 ☺65 (16 A) 📶 Sanitär: 🚻 w 🚰 🚰 🚰 **VE Versorgung:** 🛒 0,2 km 🚰
 🚰 **Freizeit:** 🏹 🏹 🏹 6 km **Baden:** 🏠 0,2 km 🏠 0,2 km **Betrieb 2025:** 1.4.–5.10. **Gelände:** 190 m 2,5 ha 75 Tou (65 ☐ 80–120 m²) 60 Dau **Zahlmethode:** 🏠 🏠 🏠 **VISA**

ADAC Vergleichspreis 2025 (EUR): 🏠 🏠 NS ab 49.60 EUR HS ab 49.60 EUR 🏠 🏠 NS ab 43.70 EUR HS ab 43.70 EUR **Inklusive:** Strom, Duschen, Müllgebühren, W-Lan **Exklusive:** Hund(e) 4.- EUR/N

Anfahrt: Marktbreiter Str. 20 97318 Kitzingen T: +49932133125 I: info@camping-kitzingen.de
 ↗ camping-kitzingen.de B: 49,73148 49°43'53"N L: 10,16873 10°10'7"E

NB 3100**Frickenhausen/Main | KNAUS Campingpark Frickenhausen**

Einfacher, ruhiger Platz am Main-Radweg. Überwiegend ebenes, durch verschiedenartige Bäume und Hecken gegliedertes Gelände zwischen Straße und Main. Ein kleiner Bereich des Platzes durch Main-Seitenarm abgetrennt. Städtisches Freibad angrenzend. Am Main-Radweg gelegen. Für Zelte ein Wiesen-

Fortsetzung →



Fortsetzung → NB 3100

streifen. **G** 1,5 km **H** 0,1 km **M** Mittagsruhe 12–14 Uhr. Der ADAC Campcard-Rabatt gilt nicht für Online-Buchungen. Campinggäste dürfen das benachbarte Freibad kostenlos nutzen.

■ Mehr Details: pincamp.de/nb3100

Platz: 85 (16A) 7 **Sanitär:** w **Versorgung:** 0,5 km **Freizeit:** **Baden:** 12,5x6 m **Betrieb 2025:** 1.3.–9.11. **Gelände:** 170 m 3,5 ha 90 Tou (\square 60–80 m²) 90 Dau **Mietunterk.:** 8 (6 mit Sani.) **Zertifikate:** Ecocamping **Zahlmethode:**

ADAC Vergleichspreis 2025 (EUR): NS ab 45.20 EUR HS ab 48.70 EUR NS ab 40 EUR HS ab 43.50 EUR **Inklusive:** Duschen, Müllgebühren, W-Lan **Exklusive:** Strom, Hund(e) 4.20 EUR/N

ADAC Campcard 2025: NS ab 34.- EUR (-15%): 1.3.-22.5., 9.9.-9.11.

Anfahrt: Ochsenfurter Str. 49 97252 Frickenhausen **T:** +4993313171 **I:** frickenhausen@knauscamp.de knauscamp.de/frickenhausen **B:** 49,66933 49°40'10"N **L:** 10,07447 10°4'28"E

Simmershofen/Steigerwald | Camping Paradies Franken



Leicht geneigtes Wiesengelände mit junger Bepflanzung. Am Ortsrand, in ländlicher Umgebung. **G** 0,3 km **H** 0,05 km **M** Mittagsruhe 11:30–14 Uhr. Lage an Wander- und Radwegenetz. Self-Check-In.

■ Mehr Details: pincamp.de/nb3180

Platz: 98 (16A) 16 (16A) 38 **Sanitär:** w **Versorgung:** 5 km (15.4.–1.11.) **Freizeit:** **Betrieb 2025:** 1.1.–31.12. **Gelände:** 334 m 3 ha 114 Tou (\square 70–120 m²) 7 Dau **Mietunterk.:** 2 ohne Sani. **Zertifikate:** Ecocamping **Zahlmethode:**

ADAC Vergleichspreis 2025 (EUR): NS ab 41.60 EUR HS ab 41.60 EUR NS ab 34.70 EUR HS ab 34.70 EUR **Inklusive:** Duschen, Müllgebühren, W-Lan **Exklusive:** Strom, Hund(e) 3.30 EUR/N

Anfahrt: Walkershofen 40 97215 Simmershofen **T:** +499848969633 **I:** hallo@camping-paradies-franken.de camping-paradies-franken.de **B:** 49,52265 49°31'22"N **L:** 10,12475 10°7'29"E

Uffenheim/Steigerwald | Camping Uffenheim



Kleiner, gepflegter Platz mit eigenem, direktem Zugang zum angrenzenden Freibad. Durch eine Papierreihe geteiltes, ebenes Wiesengelände, umgeben von Bäumen. Standplätze teilweise von niedrigen Hecken eingerahmt. Sportzentrum gegenüber der Straße. **G** 0,5 km **H** 0,2 km **M** Self-Check-In/Check-Out.

■ Mehr Details: pincamp.de/nb3200

Platz: 32 (16A) **Sanitär:** w **Versorgung:** 0,3 km 0,3 km **Freizeit:** **Baden:** 250 m² (1.5.–15.9.) 0,3 km **Betrieb 2024:** 2.5.–3.10. **Gelände:** 330 m 0,7 ha 36 Tou (32 \square 70–140 m²) **Mietunterk.:** 1 ohne Sani. **Zahlmethode:**

ADAC Vergleichspreis 2024 (EUR): NS ab 34 EUR HS ab 34 EUR NS ab 29 EUR HS ab 29 EUR **Inklusive:** Strom, Duschen, Müllgebühren, W-Lan **Exklusive:** Reservierung, Hund(e) 1.80 EUR/N

Anfahrt: Sportstr. 3 97215 Uffenheim **T:** +49984297870 **I:** info@camping-uffenheim.de camping-uffenheim.de **B:** 49,5436 49°32'37"N **L:** 10,22452 10°13'28"E

Münchsteinach/Steigerwald | Steigerwald Camping Münchsteinach



Moderner kleiner Gemeindecampingplatz am öffentlichen Naturbad in einer beliebten Wanderregion. Ebene, durch einen öffentlichen Fußweg zweigeteilte Wiese mit vereinzelt Büschen, Bäumen und zahlreichen Hecken, an einer Seite durch einen Bach begrenzt. **G** 0,25 km **H** 0,25 km **M** Mittagsruhe 13–15 Uhr. Campinggäste haben freien Eintritt in das Naturfreibad. Lage an Wander- und Radwegenetz.

■ Mehr Details: pincamp.de/nb3300

Fortsetzung →

Versorgung 2,2
Freizeit 1,0
Baden 0,6

ADAC Campcard

NB 3180



Platz 4,2
Sanitär 3,7
Versorgung 2,7
Freizeit 0,7
Baden 0,0

NB 3200



Platz 4,0
Sanitär 3,7
Versorgung 1,0
Freizeit 0,6
Baden 4,5

TIPP 2025

NB 3300





Nicht nur Radwanderer, die auf dem Donauradweg unterwegs sind, schätzen das gepflegte Ambiente dieses Campingplatzes auf der Donau-Insel Gstütt. Ebenes, durch Hecken und mittelhohe Bäume gegliedertes Wiesengelände. Angrenzend Sportgelände. 1,5 km 0,2 km Mittagsruhe 13–15 Uhr. Lage an Wander- und Radwegenetz. **Mehr Details: pincamp.de/nb9940**

Platz: (10A) **Sanitär:** **Versorgung:** 0,5 km **Freizeit:**

 2 km 2,5 km **Baden:** 3 km 3 km 1 km **Betrieb 2024:** 1.4.–31.10. **Gelände:** 330 m

 3,5 ha 100 Tou (78 80–100 m²) **Zahlungsmethode:**

ADAC Vergleichspreis 2024 (EUR): NS ab 43 EUR HS ab 43 EUR NS ab 35.50 EUR HS ab 35.50 EUR **Inklusive:** Strom, Duschen, W-Lan **Exklusive:** Müllgebühren, Hund(e) 4.50 EUR/N

Anfahrt: Wundermühlweg 9 94315 Straubing T: +49942189794 I: info@campingplatzstraubing.de [campingplatzstraubing.de](mailto:info@campingplatzstraubing.de) **B:** 48,89327 **48°53'36"N** **L:** 12,57657 **12°34'36"E**

ADAC TOP-EMPFEHLUNGEN IN OBERBAYERN

• Glockenturm St. Peter, München

306 Stufen und ein abenteuerlicher Aufstieg führen zur Aussichtsplattform in 91 Metern Höhe. Für die Mühen belohnt der Blick über die Altstadt, bei Föhn bis zu den Alpen.

• Schloss Nymphenburg, München

Es zählt zu den größten und schönsten Schlössern Europas. Mit 632 Metern von einem Flügel zum anderen übertrifft es sogar Versailles. Sehenswert ist auch der weitläufige Schlosspark im französischen Stil.

• Wieskirche

»Tanzsaal Gottes« wird die Wallfahrtskirche wegen ihrer geschwungenen Form, der opulenten Ausstattung und dem genialen Spiel mit dem Licht genannt.

• Schloss Neuschwanstein

Der steingewordene Traum des Märchenkönigs Ludwig II. ist das berühmteste Schloss Bayerns, wenn nicht

sogar der Welt. Spektakulär thront der Prachtbau über dem Alpsee und der Pöllatschlucht.

• Markus Wasmeier Freilichtmuseum, Neuhaus

Mit viel Liebe zum Detail hat der Ex-Skirennläufer bis zu 500 Jahre alte Bauernhöfe an den Schliersee versetzt und zu einem sehenswerten Museumsdorf zusammengefügt.

• Neues Schloss Herrenchiemsee

1873 kaufte König Ludwig II. die Herreninsel im Chiemsee, um dort das »Neue Versailles« zu bauen. Es blieb jedoch unvollendet.

• Salzbergwerk Berchtesgaden

Mit der Grubenbahn und auf Rutschen geht es tief hinunter ins Stollenlabyrinth: Im Besucherbergwerk kann man die Geschichte von 500 Jahren Salzabbau erleben.

• Schifffahrt auf dem Königssee

Mit dem Schiff auf dem smaragdgrünen Wasser nach St. Bartholomä

übersetzen und unterwegs vor überwältigender Bergkulisse das berühmte Echo vom Königssee hören.

• Partnachklamm, Garmisch-Partenkirchen

700 Meter lang und bis zu 80 Meter tief ist die einzigartige Klamm. Eine Tour durch eines der schönsten Naturdenkmäler Bayerns führt durch Stollen, Galerien und über abenteuerliche Stege.

• Seilbahn Zugspitze

Seit 2017 schweben Besucher mit der neuen, bis zum Boden verglasten Seilbahn auf die Zugspitze. Sie hält zwei Weltrekorde: die mit 127 Metern höchste Stahlstütze für Pendelbahnen und das mit 3213 Metern längste freie Spannfeld.

Weitere Informationen zu den touristischen Highlights in dieser Region:

→ ADAC Reiseführer Oberbayern
→ pincamp.de/deutschland/bayern



Durch Buschreihen unterteilt, ebenes Wiesengelände mit verschiedenen, teils sehr hohen Laubbäumen. Am Stadtrand, an der Donau. 3,5 km 0,05 km Mittagsruhe 12–15 Uhr. Separates Abstellen der Pkws gilt nur für Zeltcamper. **Mehr Details: pincamp.de/sb20**

Fortsetzung →

Fortsetzung → SB 20

Platz: (16A) Sanitär: **VE Versorgung:** 0,4 km **Freizeit:** 8 km **Baden:** 0,3 km 0,3 km **Betrieb 2025:** 1.1.–31.12. **Gelände:** 400 m 2,5 ha 150 Tou (77 □ 65–80 m²) **Mietunterk.:** 14 ohne Sani. **Zahlungsmethode:**

Versorgung		2,2
Freizeit		0,1
Baden		0,0

ADAC Vergleichspreis 2025 (EUR): NS ab 39 EUR HS ab 55 EUR NS ab 33 EUR HS ab 49 EUR
Inklusive: Strom, Duschen **Exklusive:** Hund(e) 5.- EUR/N

Anfahrt: Weinweg 40 93049 Regensburg **T:** +49941270025 **I:** reservation@azur-camping.de
azur-camping.com **B:** 49,02798 49°1'41"N **L:** 12,05877 12°3'32"E

Bad Abbach/Donau | Campingplatz Freizeitinsel



Terrassiertes Wiesengelände mit Büschen und Bäumen, in einer Schleife der Donau, stellenweise Blick ins Donautal. Am Donau-Radweg. 1,5 km 1 km Lage an Wander- und Radwegenetz. Self-Check-In.

■ Mehr Details: pincamp.de/sb40

Platz: 90 (16A) 8 (16A) 74 Sanitär: **Versorgung:** (22.3.–27.10.) 2 km (6.1.–23.12.) **Freizeit:** 3 km 3 km **Baden:** 0,5 km 3 km **Betrieb 2025:** 4.4.–26.10. **Gelände:** 352 m 2 ha 98 Tou (□ 60–120 m²) 20 Dau **Zertifikate:** Klimafreundlicher Betrieb **Zahlungsmethode:**

ADAC Vergleichspreis 2025 (EUR): NS ab 39 EUR HS ab 43 EUR NS ab 30 EUR HS ab 33 EUR
Inklusive: Duschen, W-Lan **Exklusive:** Kurtaxe, Strom, Müllgebühren, Hund(e) 3.- EUR/N

Anfahrt: Inselstr. 1-A 93077 Bad Abbach **T:** +4994059570401 **I:** info@campingplatz-freizeitinsel.de
campingplatz-freizeitinsel.de **B:** 48,93648 48°56'11"N **L:** 12,0182 12°1'6"E

Neustadt a.d.Donau/Donau | Campingplatz Felbermühle



Kleiner, gepflegter Campingplatz in idyllischer Lage auf einer Insel zwischen zwei Armen des Flüsschens Abens, über das Wasserwanderer schnell die Donau erreichen. Ebenes Wiesengelände mit unterschiedlich hohen Laubbäumen, durch Hecken parzelliert. Uferbereiche gärtnerisch gestaltet. Separater Platzteil für Gäste mit Hund. An der Straße. In ländlicher Umgebung. 1 km 1 km

■ Mehr Details: pincamp.de/sb60

Platz: 68 (16A) 49 Sanitär: **VE Versorgung:** 1 km 1 km 1 km **Freizeit:** 1,5 km 1,5 km **Baden:** 1 km **Gelände:** 350 m 1 ha 95 Tou (60 □ 90–100 m²) 1 Dau **Zahlungsmethode:**

Anfahrt: Felbermühle 1 93333 Neustadt a.d.Donau **T:** +499445516 **I:** info@felbermuehle.de
felbermuehle.de **B:** 48,81692 48°49'1"N **L:** 11,77057 11°46'14"E

Ingolstadt/Auwaldsee | Azur Camping Ingolstadt



► **DIREKT AM SEE** Günstig gelegener Transitplatz in Autobahnnähe mit Bademöglichkeit. Ebenes Gelände mit dichtem, verschiedenartigem Baumbestand. Von Dauercampern geprägt. Angrenzend öffentlicher Kinderspielplatz. Autobahn und Musikveranstaltungen in Hörweite. Vom ca. 200 m langen und bis zu 10 m breiten, sanddurchsetzten Kiesstrand mit Liegewiese und Badesteg durch einen öffentlichen Fußweg getrennt. 3,5 km 0,1 km Mittagsruhe 12–15 Uhr. Kräutergarten.

■ Mehr Details: pincamp.de/sb100

Platz: (6A) **Sanitär:** **VE Versorgung:** 0,05 km 0,05 km **Freizeit:** **Baden:** 0,5 km 2,5 km **Betrieb 2025:** 1.1.–31.12. **Gelände:** 365 m 10 ha 170 Tou 80 Dau **Mietunterk.:** 18 ohne Sani. **Zahlungsmethode:**

ADAC Vergleichspreis 2025 (EUR): NS ab 34 EUR HS ab 51 EUR NS ab 28 EUR HS ab 45 EUR
Inklusive: Strom, Duschen, Müllgebühren **Exklusive:** Hund(e) 5.- EUR/N

Fortsetzung →

SB 40

★ ★ ★ ★ ★		
Platz		4,4
Sanitär		4,5
Versorgung		1,6
Freizeit		0,5
Baden		0,0

SB 60

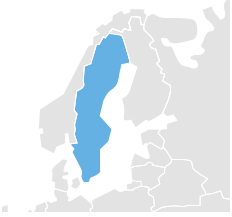
★ ★ ★ ★ ★		
Platz		4,1
Sanitär		4,3
Versorgung		0,0
Freizeit		0,1
Baden		0,0

SB 100

★ ★ ★ ★ ★		
Platz		2,4
Sanitär		3,6
Versorgung		0,7
Freizeit		0,6
Baden		1,4



SCHWEDEN



Hauptstadt: Stockholm
Währung: Schwedische Krone (100 SEK = 8,60 EUR, Stand Aug. 2024)
Zeitzone: UTC+1 MEZ, UTC+2 MESZ (März bis Okt.)

Mehrwertsteuer auf Übernachtungen: 12 %
Ländervorwahl: +46
Promillegrenze: 0,2
Notrufnummer Rettung/Polizei: 112

Jämtland Härjedalen

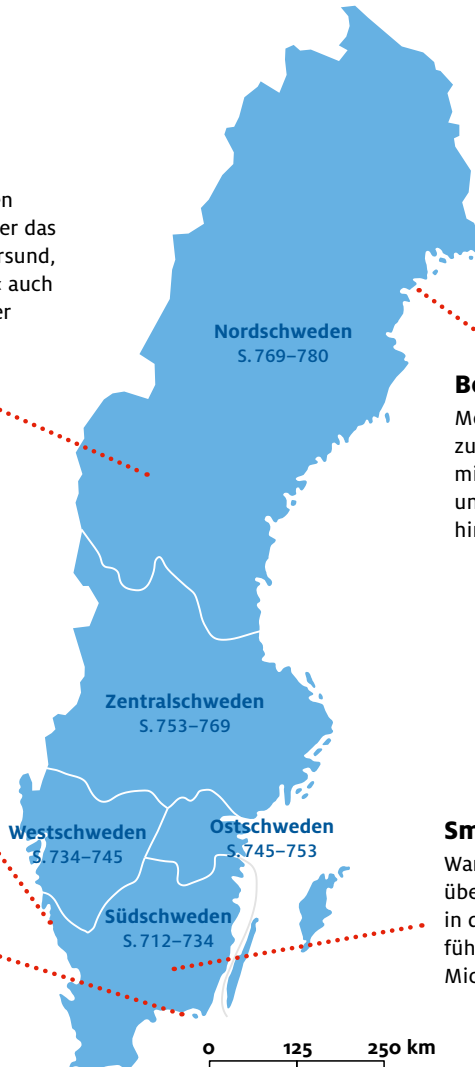
Skisport im Winter und eine Bike-Arena im Sommer locken Outdoorsportler nach Åre oder das vom Biathlon bekannte Östersund, das als »City of Gastronomy« auch zum weltweiten Netzwerk der kreativen Städte gehört.

Halland

160 Kilometern Sandstrand verdankt die Küste am Kattegat den Titel »Schwedische Riviera«. Nicht verpassen: den historischen Badekurort Båstad.

Karlskrona

Über 30 Inseln erstreckt sich die Hauptstadt der Küstenregion Blekinge. Ein idealer Ausgangspunkt für Kajaktouren, Robbensafaris oder zum Angeln. Für Landratten gibt es viel Kultur und lange Radwege.



Bottenwiek

Mehr als 4000 Inseln fügen sich zum nördlichsten Schärengarten mit ursprünglicher Natur, viel Ruhe und einem funkelnden Sternenhimmel in klaren Nächten.

Småland

Wandern, radfahren, Glasbläsern über die Schulter schauen und sich in der Heimat von Astrid Lindgren fühlen wie Pippi Langstrumpf oder Michel aus Lönneberga.

Camping ist die schwedische Art, ihre Heimat kennenzulernen, sagen die Einwohner des größten skandinavischen Landes. Dementsprechend ist man auf Urlauber mit Zelt, Camper und Gespann eingestellt – und zwar das ganze Jahr über. Beim Camping ist man ganz nah dran an der Natur, atmet in tiefen Zügen die glasklare Luft und den Duft von Moos und Wald. Da sind Sandstrände im Süden, Schärengärten im Westen, tiefe Wälder, ausgedehnte Flusslandschaften, Fjell und Berge, je weiter nördlich es geht.

Im Süden ist Schweden nicht nur am dichtesten besiedelt, hier gibt es auch die beste Infrastruktur zum Campen. Zumeist sind Campingplätze in erster Linie praktisch eingerichtet und ohne große Extras oder gar Animation. Fast überall gibt es Campinghütten – oft spartanisch, bisweilen ausgefallen ausgestattet –, in denen man sich wie in einer Geschichte von Astrid Lindgren fühlt. Schweden ist ein unkompliziertes Reiseland, das vor allem diejenigen begeistert, die seine Naturschönheiten aktiv erleben wollen: beim Angeln, bei ausgedehnten Wanderungen oder Kajaktouren auf den zahlreichen Seen.

Und was die reinen Campingkosten angeht, ist Schweden eines der günstigsten Länder Europas – angesichts der hohen Lebenshaltungskosten ist das überraschend. Die Preisgestaltung ist dabei ebenso einfach wie familienfreundlich. Unabhängig von der Personenzahl werden fast ausschließlich Pauschalpreise für den Standplatz berechnet. Generell gilt: je weiter weg vom Meer und je weiter nördlich, desto preiswerter.

Besonderheiten

Mittsommerfeste

Den längsten Tag des Jahres feiert ganz Schweden ausgelassen am Wochenende, das auf den 21. Juni folgt. Entsprechend ausgelastet sind vor allem die Campingplätze im ländlichen Raum. Frühzeitiges Reservieren lohnt sich also.



Rund 24 000 Inseln und Inselchen bilden den Stockholmer Schärengarten.

Naturstellplätze und Jedermannsrecht

Vor allem in Süd- und Mittelschweden gibt es ausgeschilderte kostenlose sogenannte Naturstellplätze. Aber auch hier sind Warnschilder und Sicherheitshinweise zu beachten. Das häufig zitierte Jedermannsrecht («Allemansrätt») gilt nur für Urlauber, die unmotorisiert reisen und ihr Zelt aufschlagen möchten. Ebenso verbietet sich der Hausfrieden («Hemfridszonen»), demzufolge man die Privatsphäre der Grundbesitzer respektiert, sich nicht in Sichtweite des Hauses niederlässt, niemanden stört und nichts zerstört.

Quick-Stop-Verbund

Für Durchreisende, die nur eine Nacht bleiben, bieten viele Campinganlagen günstige Stellplätze zwischen 21 und 9 Uhr.

Beliebte Campinghütten

Auf vielen Plätzen kann man auch einfache Campinghütten («stuga» bzw. »stugor») mieten. Sie sind in der Regel mit Etagenbetten, Bad, Küche und Haushaltsutensilien ausgestattet. Licht und Heizung gibt es auch, WC und fließend Wasser meist nicht.

Was man (wirklich) wissen muss

Höchster Berg:
Kebnekaise, 2097 m

Größter See:
Vänern, 5500 km²

Höchster Wasserfall:
Njupeskar, 125 m

Berühmtestes Skilanglaufrennen:
Vasaloppet, 90 km

Größte Sonnenuhr der Welt:
In Pajala (Norbotten),
38,33 m hoher Zeiger

Längste Zipline Europas:
Klaveström/Little
Rock Lake, 4 km

Höchster Leuchtturm:
Länge Jahn an der Südspitze Ölands, 42 m



Auf dem Göta-Kanal schippern Freizeitkapitäne von der Ostsee zum Vänern.

Vom Schnee in die Sauna

Schweden ist auf Wintercamping eingestellt. In Wärmehütten, Saunen, Gemeinschaftsküchen und Aufenthaltsräumen kann man sich nach langen Skitagen, Hundeschlittentouren, dem Eislaufen auf zugefrorenen Seen oder einer Motorschlittenexpedition wieder aufwärmen.

Internet

Ein flächendeckendes und oft kostenfreies WLAN wird inzwischen auf den meisten Campingplätzen geboten.

Strom, Gas und Sprit

Es gibt überwiegend noch Schukosteckdosen. Die Mitnahme einer 50-m-Kabeltrommel ist empfehlenswert. Gasflaschen und entsprechende Adapter gibt es bei AGA und deren Händlerstationen, systemgleich mit Finnland und Norwegen.

Tempolimits

	innerorts	außerorts	Autobahn
Pkw/Womo	30–50	60–100	90–120
Gespann	30–50	60–80	80

Die zollfreie Einfuhr von 10 l Kraftstoff im Reservekanister ist erlaubt. Bei Anreise mit der Fähre kann die Mitnahme aus Sicherheitsgründen verboten sein. Innerhalb Schwedens dürfen 30 l mitgeführt werden, weil es in ländlichen Regionen keine große Dichte an Tankstellen gibt. Tankstellen sind in der Regel 7 bis 21 Uhr geöffnet, entlang der Autobahn durchgehend. Schwedischer Biodiesel entspricht der in Deutschland geltenden Euronorm für Diesel. Hundertprozentiger Rapsmethylester ist in Schweden RME. Bei E10 darauf achten, dass die Norm EN228 für Ottokraftstoffe erfüllt ist. CNG (»Fordongas«) und LPG sind erhältlich, für Autogas ist ein Adapter notwendig.

Einreisebestimmungen

Personalausweis oder Reisepass. Führerschein und Fahrzeugschein, IVK wird empfohlen EU-Heimtierausweis mit gültiger Tollwutimpfung. Bei Aufenthalten ab sechs Monaten müssen Hunde im Zentralen Hunderegister gemeldet werden. Grundsätzlich müssen Tiere bei der Einreise unaufgefordert am Zoll gemeldet werden. Es gelten Leinenpflicht und die Pflicht, Hundekot zu entfernen. Die Einfuhr von Tabakwaren ist erst ab 18, von Alkohol erst ab 20 Jahren erlaubt.

Wichtige Verkehrsregeln

Lichtpflicht auch tagsüber. An Sonn- und Feiertagen sind spezielle Fahrverbote für einzelne Straßen möglich. Auf Land- und Schnellstraßen gibt es eine Randspur für langsamere Fahrzeuge. Wenn an Bussen an Haltestellen hinten ein Schild mit »30« blinkt, dürfen diese nur mit 30 km/h überholt werden. Straßenbahn hat Vorfahrt.

Halteverbot bei durchgezogener gelber Linie, Parkverbot bei unterbrochener gelber oder Zickzacklinie. Handys und andere Kommunikationsgeräte dürfen während der Fahrt nicht in der Hand gehalten werden. Das Mitführen von Radarwarngeräten ist bei Strafe verboten. Winterreifenpflicht (auch für Anhänger) vom 1.12. bis 31.3., Mindestprofiltiefe 3 mm bis 3,5 t zGG, schwere-

re Fahrzeuge 5 mm. Bei Alkohodelikten sind Haftstrafe und Führerscheinentzug möglich. Wildwechsel-Warnschilder beachten, vor allem in der Dämmerung. Bei Wildunfällen mit größeren Tieren, auch wenn das Tier nicht verletzt wurde, immer Polizei benachrichtigen, ebenso bei Unfällen mit Personen- oder schweren Sachschäden. Warnwestenpflicht bei Unfall oder Panne außerorts und auf Autobahnen.

Besondere Verkehrszeichen



Parkverbot an ungeraden Tagen

Parkverbot an geraden Tagen

Parkverbot nach Tagen bzw. Datum

Maut und Umweltzonen

Die Öresundbrücke von Kopenhagen nach Malmö ist gebührenpflichtig, die Zahlstelle befindet sich auf schwedischer Seite. Abrechnung mit ADAC Camper Mautbox möglich. Ab zwei Fahrten rechnet sich der BroPas-Vertrag. Sundsvall- und Motallabücke erheben eine Instandhaltungsgebühr. Citymaut gibt es in Göteborg und Stockholm, außer am Wochenende, feiertags, im Juli (Göteborg) bzw. während der letzten drei Juliwochen (Stockholm). Die Rechnung wird per Post zugestellt. Der

ADAC Empfehlung

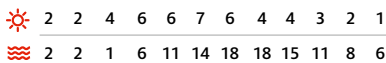
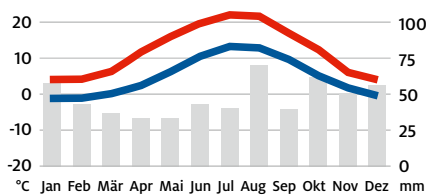


Unter dem Motto »Ein Land wird Restaurant« gibt es an besonders schönen Orten in der Natur lange Tische. Wer einen davon reserviert, der bekommt Kochutensilien, Geschirr und die Anleitung zu einem von vier schwedischen Sterneköchen zusammengestellten Menü. Ein Großteil der Zutaten wird selbst gesammelt oder geangelt und am Feuer zubereitet. Analog dazu gibt es »Ein Land wird trinkBar«.

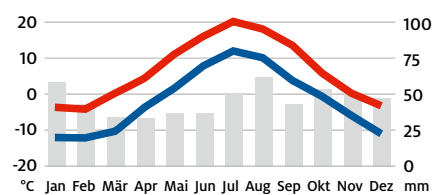
Fahrzeughalter ist für die fristgerechte Bezahlung verantwortlich; ggf. innerhalb von drei Monaten mit dem Zentralamt für Transport (Transport Styrelsen) Kontakt aufnehmen (infra@transportstyrelsen.se). Auch die Innenstadtumfahrung von Stockholm (Essingeleden) ist gebührenpflichtig.

In Göteborg, Helsingborg, Lund, Malmö, Mölndal, Stockholm, Umeå und Uppsala Zufahrtbeschränkungen in Umweltzonen (»Miljözon«) für Dieselfahrzeuge über 3,5 t. Pkw und Womo sind in der Regel nicht betroffen; für sie gilt die Kategorie »Umweltzone Klasse 1« (»Miljözon klass 1«). Die Registrierung bei Epass24 (epass24.com) erlaubt einen Blick auf anfallende Kosten und erleichtert die Bezahlung.

Göteborg



Luleå



■ Höchsttemperatur (°C) ■ Tiefsttemperatur (°C) ■ Niederschlag (mm)
 ☀ Sonnenstunden/Tag 🌊 Wassertemperatur (°C)

mit Ostsee-Küste zwischen Trelleborg und Loftahammar
sowie mit Nordsee-Küste zwischen Malmö und Kungsbacka

ADAC TOP-EMPFEHLUNGEN IN SCHWEDEN

- Vasamuseet, Stockholm**
 1628 bei der Jungfernfahrt gesunken, lag das größte Kriegsschiff seiner Zeit 333 Jahre lang auf dem Grund des Stockholmer Hafens. Heute kann man den Rumpf der »Vasa« im Trockendock ganz aus der Nähe betrachten.
- Drottningholm, Stockholm**
 Das prunkvolle Barockschloss liegt am Rande der Hauptstadt am Ufer des Mälarsees. Obwohl hier das schwedische Königspaar wohnt, sind einige Räume öffentlich zugänglich.
- Uppsala Domkyrka**
 Der gotische Dom, zwischen 1270 und 1435 erbaut, gehört zu den eindrucksvollsten Gotteshäusern Nordeuropas. Mit seinem 107 Meter langen Hauptschiff ist er auch das größte.
- Visby**
 Der mittelalterliche Kern von Gotlands Hauptstadt gehört zum UNESCO-Welterbe. Im Museum Gotlands Fornsal beeindruckt der reiche Goldschatz aus der Wikingerzeit.
- Smögen**
 Der malerische Fischerort mit seinen bunten Häuschen liegt auf der gleichnamigen Insel im Skagerrak. Auch die Strände und aalglatten Bade- und Angelfelsen machen Smögen zu einem beliebten Ziel für Urlauber.
- Läckö slott, bei Lidköping**
 Im späten 13. Jahrhundert vom Bischof von Skara als Festung auf einer Halbinsel im Vänernsee errichtet, ist Läckö slott heute ein barockes Märchenschloss und stimmungsvoller Ort für Konzerte.
- Siljan**
 Der Lieblingssee der Schweden liegt im Herzen von Dalarna. Berühmt sind die Orte rund um den See für ihre Feste mit Trachten, Musik und Tanz, aber auch die sportlichen Aktivitäten.
- Abisko**
 Der 195 Kilometer nördlich des Polarkreises gelegene Eisenbahnhaltspunkt ist für viele der letzte Stopp vor dem großen Abenteuer.

Beeindruckend ist das landschaftliche Wahrzeichen Lappporten, das sich wie ein gewaltiges Tor zwischen zwei Bergen auf tut.

- Ájtte, Jokkmokk**
 Nirgendwo sonst kann man so viel über die Sami erfahren wie in diesem Museum: über Religion und Mythen, Handwerkskunst, ihren Alltag in einer faszinierenden Landschaft und das Leben mit den Rentierherden.
- Treriksörset, bei Karesuando**
 Wo Norwegen, Finnland und Schweden aufeinandertreffen, nimmt Schweden ein spektakuläres Ende. Besonders schön ist das, wenn sich die Berglandschaft im Goldajärvi spiegelt.

Weitere Informationen zu den touristischen Highlights in dieser Region:

- ADAC Reiseführer Schweden und ADAC Reiseführer Stockholm
- pincamp.de/schweden

SS 1100



Limhamn | First Camp Sibbarp-Malmö



Ideal als erster Anlaufpunkt für Schwedenreisende bei der An- oder Abreise sowie für die Besichtigung von Malmö. Ebenes Wiesengelände beiderseits eines Radweges, durch Sträucher und Bäume in unterschiedlich große Felder gegliedert. Angrenzend ein Park. Im Stadtviertel Limhamn/Sibbarp, in der Nähe der Öresundbrücke. Mitunter Geräuscheinwirkung durch Flugbetrieb. 5 km 1,5 km In der Hauptsaison Check-in für Camper ab 13:00 Uhr, für Mietobjekte ab 15:00 Uhr. Es gibt auf dem Platz eine Adventure Minigolf-Anlage. Self-Check-In/Check-Out.

➤ Mehr Details: pincamp.de/ss1100

Platz: ☺ 78 (10-16 A) ☺ 188 (10 A) 📶 GB Sanitär: 🚻 w 🚿 🚰 🚰 🚰 🚰 🚰 🚰
Versorgung: 🛢️ (1.5.-31.8.) 📞 (9.5.-24.8.) 🏠 📺 📺 **Freizeit:** 🏹 🎣 🎣 3 km 🚶 🚴 🚴 🚴 🚴 🚴
Baden: 🚿 5 km 🏠 5 km 🌊 0,4 km **Betrieb 2024:** 1.1.-31.12. **Gelände:** 7 ha 332 Tou (258 ☐ 40-120 m²) 36 Dau **Mietunterk.:** 43 (20 mit Sani.) **Zertifikate:** The Green Key

ADAC Vergleichspreis 2024 (SEK): 🛴 NS ab 280 SEK HS ab 470 SEK 🛴 NS ab 280 SEK HS ab 470 SEK **Inklusive:** Kurtaxe, Duschen, W-Lan **Exklusive:** Strom, Reservierung

Anfahrt: Strandgatan 101 21611 Limhamn **T:** +4640155165 **I:** malmo@firstcamp.se
 ➤ firstcamp.de/reiseziele/sibbarp-malmo **B:** 55,57198 55°34'19"N **L:** 12,90763 12°54'27"E

Falsterbo | Falsterbo Camping Resort



SS 1200

Günstig gelegener Übernachtungsplatz für die An- oder Abreise von Schwedenurlaubern. Außerdem guter Ausgangspunkt für Städtetouren nach Malmö und Trelleborg. Überwiegend ebenes, von hohen Laubbäumen aufgelockertes und umsäumtes Wiesengelände, Standplätze teils von halbhohen Hecken eingefasst. Zum Meer hin Naturschutzgebiet angrenzend. 2,6 km 0,5 km Keine Aufnahme von Alleinreisenden unter 18 Jahren. Separates Abstellen der Pkws gilt nur für die Zeltwiesen. Lage an Wander- und Radwegenetz. Automat für Kassettenentleerung. **Mehr Details:** pincamp.de/ss1200

Platz: (10A) 23 **Sanitär:** **Versorgung:** 3 km (20.6.-30.8.) **Freizeit:** 3 km 5 km
Baden: 3 km 0,4 km **Betrieb 2024:** 1.3.-31.10. **Gelände:** 6 ha 380 Tou (362 80-100 m²) 20 Dau **Mietunterk.:** 15 mit Sani. **Zahlungsmethode:**



ADAC Vergleichspreis 2024 (SEK): NS ab 250 SEK HS ab 510 SEK NS ab 250 SEK HS ab 510 SEK **Inklusive:** Strom, Müllgebühren, W-Lan, Hund(e) **Exklusive:** Duschen, Reservierung

Anfahrt: Reuterswårds väg 1 23942 Falsterbo **T:** +46406024020 **I:** info@falsterboresort.se falsterboresort.se **B:** 55,39767 55°23'52"N **L:** 12,86528 12°51'55"E

Trelleborg | Trelleborg Strand



SS 1300

► DIREKT AM MEER Günstig gelegener Übernachtungsplatz in der Nähe des Fährhafens Trelleborg. Ebenes Wiesengelände mit hohen, verschiedenartigen Bäumen, zwischen Straße und Meer gelegen. Angrenzend Häuser und ein Freizeitgelände. Straße in Hörweite. Etwa 200 m Uferlinie mit ca. 20 m breitem Sandstrand und angrenzender niedriger Düne sowie 50 m langem Badesteg. 2,5 km 0,1 km Keine Aufnahme von Alleinreisenden unter 18 Jahren. Lage an Wander- und Radwegenetz. **Mehr Details:** pincamp.de/ss1300

Platz: (10-16A) **Sanitär:** **Versorgung:** (7.4.-30.9.) 2 km (7.4.-30.9.) **Freizeit:** 6 km 5 km
Baden: 2,5 km **Betrieb 2024:** 7.4.-30.10. **Gelände:** 2 ha 144 Tou (80-110 m²) 36 Dau **Mietunterk.:** 19 (8 mit Sani.) **Zahlungsmethode:**



ADAC Vergleichspreis 2024 (SEK): NS ab 270 SEK HS ab 430 SEK NS ab 270 SEK HS ab 430 SEK **Inklusive:** Kurtaxe, Strom, Müllgebühren, W-Lan, Hund(e) **Exklusive:** Duschen, Reservierung

Anfahrt: Dalköpinge Strandväg 2 23132 Trelleborg **T:** +46410301770 **I:** info@trelleborgstrand.se trelleborgstrand.se **B:** 55,36398 55°21'50"N **L:** 13,20923 13°12'33"E

Ystad | Ystad Camping



SS 1400

Hier können Campingurlauber nach oder vor der Fährüberfahrt entspannen und sich in Ystad auf die Spuren von Hennig Mankells 'Kommissar Wallander' begeben. Überwiegend ebenes, teils auch leicht welliges Wiesengelände in einem lichten Kiefernwald. Zwischen der Bahnlinie und der teils durch einen Wall abgeschirmten Straße. 2 km 0,05 km Kettcar-Verleih. **Mehr Details:** pincamp.de/ss1400

Platz: 190 (16A) **Sanitär:** **Versorgung:** 0,1 km **Freizeit:** 5 km 5 km 0,3 km **Gelände:** 8 ha 210 Tou (60-100 m²) 150 Dau **Mietunterk.:** 32 (20 mit Sani.)



Anfahrt: Österleden 27160 Ystad **T:** +4641119270 **I:** info@ystadcamping.se ystadcamping.se **B:** 55,43287 55°25'58"N **L:** 13,865 13°51'54"E

Simrishamn | Tobisviks Camping



SS 1500

► DIREKT AM MEER Leicht welliges Wiesengelände mit einzelnen Bäumen und Baumgruppen, durch Hecken in rechteckige Felder aufgeteilt. Einige Standplätze auf einer Terrasse. Angrenzend großes Frei-

Fortsetzung →