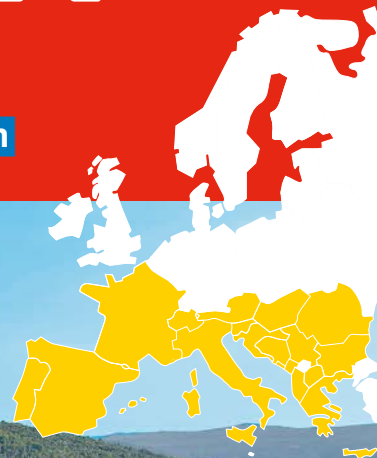


ADAC

2025 CAMPINGFÜHRER SÜDEUROPA

ADAC Expertise zu den schönsten 2900 Plätzen



- ✓ Über 100 € Wert-Coupons
- ✓ Mit großer Planungskarte
- ✓ Bewertet von ADAC Inspektoren

ADAC Campcard
2025

Rund 3000 Rabatte

in der Haupt- und Nebensaison

PIN
CAMP



Über 2900 Campingplätze zur Auswahl



ÖSTERREICH

Reiseinformation.....	30
Vorarlberg.....	VB..... 34
Nordtirol.....	NT..... 39
Osttirol.....	OT..... 68
Stadt und Land Salzburg.....	SA..... 69
Oberösterreich.....	OÖ..... 81
Niederösterreich.....	NÖ..... 87
Wien.....	WI..... 93
Burgenland.....	BL..... 95
Steiermark.....	SM..... 97
Kärnten.....	KT..... 106



ITALIEN

Reiseinformation.....	134
Valle d'Aosta.....	AO..... 140
Piemonte.....	PM..... 143
Lago Maggiore.....	LM..... 148
Lombardia.....	LB..... 156
Liguria.....	LG..... 164
Alto Adige/Südtirol.....	ST..... 177
Trentino.....	TN..... 198
Lago di Garda.....	GS..... 212
Friuli Venezia Giulia.....	FR..... 243
Veneto.....	VE..... 251
Emilia-Romagna.....	ER..... 285
Marche.....	MA..... 297
Abruzzo, Molise.....	AB..... 302
Puglia, Basilicata.....	PU..... 307
Toscana.....	TO..... 321
Umbria.....	UM..... 353
Lazio.....	LA..... 358
Campania.....	CM..... 366

Calabria.....	CL..... 372
Sicilia.....	SI..... 377
Sardegna.....	IS..... 387



SCHWEIZ

Reiseinformation.....	406
Fürstentum Liechtenstein.....	FL..... 410
Kanton Graubünden.....	GR..... 411
Ostschweiz.....	OS..... 420
Stadt und Kanton Zürich.....	ZR..... 424
Nordwestschweiz.....	NZ..... 426
Zentralschweiz.....	ZS..... 429
Stadt und Kanton Bern.....	BE..... 434
Kantone Jura, Neuchâtel, Fribourg und Vaud.....	VD..... 445
Lac Léman/Genfer See.....	GE..... 452
Canton Valais/Kanton Wallis.....	VS..... 455
Canton Ticino/Kanton Tessin.....	TI..... 462



FRANKREICH

Reiseinformation.....	472
Grand-Est.....	GT..... 476
Paris, Île-de-France.....	PA..... 495
Hauts-de-France.....	HF..... 500
Normandie.....	NO..... 505
Bretagne.....	BR..... 519
Bourgogne-Franche-Comté.....	BC..... 555
Centre-Val de Loire.....	VL..... 570
Pays de la Loire.....	PL..... 580
Auvergne-Rhône-Alpes (Ost).....	RA..... 605
Auvergne-Rhône-Alpes (West).....	AU..... 647
Nouvelle-Aquitaine (Nord).....	NA..... 654
Nouvelle-Aquitaine (Süd).....	AQ..... 671

Provence-Alpes-Côte d'Azur.....	PO.....	712
Occitanie (Ost).....	LR.....	762
Occitanie (West).....	PY.....	806
Corse/Korsika.....	CO.....	824



ANDORRA

Reiseinformation.....	838
Campingplatzauswahl.....	AN..... 840



SPANIEN

Reiseinformation.....	842
Cataluña.....	CT..... 849
Comunidad Valenciana.....	VA..... 900
Region de Murcia.....	MU..... 921
Andalucía.....	AD..... 923
Aragón.....	AR..... 938
Castilla, La Mancha.....	CS..... 942
Madrid.....	MD..... 943
Extremadura.....	EX..... 945
Navarra.....	NV..... 946
La Rioja.....	RJ..... 948
Castilla y León.....	CY..... 949
País Vasco.....	PV..... 953
Cantabria.....	CN..... 955
Principado de Asturias.....	AS..... 957
Galicia.....	GA..... 960
Illes Balears.....	BA..... 965



PORTUGAL

Reiseinformation.....	966
Campingplatzauswahl.....	PG..... 970



UNGARN

Reiseinformation.....	990
Ungarn ohne Plattenseegebiet.....	HU..... 993
Balaton/Plattensee.....	HP..... 1007



SLOWENIEN

Reiseinformation.....	1014
Campingplatzauswahl.....	SV..... 1017



KROATIEN

Reiseinformation.....	1030
-----------------------	------

Campingplatzauswahl.....	HR..... 1036
--------------------------	--------------



MONTENEGRO

Reiseinformation.....	1120
Campingplatzauswahl.....	MN..... 1123



BOSNIEN UND HERZEGOWINA

Reiseinformation.....	1126
Campingplatzauswahl.....	HZ..... 1129



SERBIEN

Reiseinformation.....	1132
Campingplatzauswahl.....	RS..... 1135



NORDMAZEDONIEN

Reiseinformation.....	1138
Campingplatzauswahl.....	MZ..... 1141



ALBANIEN

Reiseinformation.....	1142
Campingplatzauswahl.....	AA..... 1144



GRIECHENLAND

Reiseinformation.....	1146
Westliches Makedonien, Thessalien, Mittelgriechenland, Epirus.....	GM..... 1149
Östliches Makedonien, Chalkidiki, Thrakien.....	GC..... 1156
Peloponnes.....	GP..... 1159
Griechische Inseln.....	GI..... 1170



RUMÄNIEN

Reiseinformation.....	1178
Campingplatzauswahl.....	RO..... 1181



BULGARIEN

Reiseinformation.....	1186
Campingplatzauswahl.....	BN..... 1190



**ADAC Campcard
2025**

Rund 3000 Rabatte

in der Haupt- und Nebensaison

Die ADAC Campcard 2025

ADAC Campcard

Eine Karte, tausende Rabatte: Einfach Geld sparen im Urlaub

Die ADAC Campcard bietet 2025 wieder exklusive Vorteile und Rabatte auf vielen Camping- und Stellplätzen in Europa. Das Rabattangebot wurde erweitert, damit mehr Camper noch mehr profitieren können. Die ADAC Campcard 2025 finden Sie im beiliegenden Folder zum Heraustrennen. Sie enthält alle Leistungen aus dem Rabattsystem der ADAC Camping- und Stellplatzführer. Bitte beachten Sie, dass die Karte nur vollständig ausgefüllt gültig und nicht übertragbar ist.

Satte Rabatte

Das ADAC Campcard-Rabattsystem bietet sowohl in der Haupt- als auch in der Nebensaison unterschiedliche Angebote auf Europas Camping- und Stellplätzen. Inhaber der ADAC Campcard können aus ca. 3000 Rabattangeboten die für sie attraktivsten auswählen. Die gelb unterlegte Kennzeichnung »Campcard 2025« in der Platzbe-

schreibung zeigt Ihnen auf einen Blick, ob Sie auf Ihrem Wunschplatz eines dieser Angebote in Anspruch nehmen können. In der beiliegenden Planungskarte erkennen Sie ADAC Campcard-Plätze an der gelb gefüllten Signatur. Detailinformationen finden Sie am Ende der Platzbeschreibung.

ADAC Campcard-Rabatt

Der ADAC Campcard-Rabatt gilt in den vom Camping- oder Stellplatzbetreiber festgelegten Zeiträumen. Der prozentuale Nachlass bezieht sich grundsätzlich auf den aktuellen Übernachtungspreis für den Standplatz sowie auf eventuelle zusätzliche Personengebühren. Weitere Leistungen können ohne Rabatt separat berechnet werden. Ob und wann welcher Campingplatz wie viel Rabatt anbietet, können Sie den Platzbeschreibungen entnehmen.

Hauptsaison 2025

Rabatte zwischen 5 und 50 Prozent; gültig für mindestens 7 zusammenhängende



Tage zwischen 1.7. und 8.9.2025; optional kann ein Mindestaufenthalt von bis zu 7 Nächten vorliegen.

Nebensaison 2025

Rabatte zwischen 15 und 50 Prozent; gültig an mindestens 35 Tagen zwischen 1.1. und 30.6.2025 sowie zwischen 9.9. und 31.12.2025; in maximal 4 Gültigkeitszeiträumen.

Rabatte für Mietunterkünfte

Auch für Mietunterkünfte bieten viele der Campingplätze attraktive Rabatte, insbesondere in der Nebensaison. Der Rabatt gilt nicht immer für alle Modelle der vor Ort angebotenen Mietunterkünfarten. Er bezieht sich stets auf den reinen Mietpreis der Unterkunft inklusive der Personengebühr. Weitere Kosten kann der Campingplatz zum regulären Tarif berechnen, z.B. Reservierungsgebühren, Miete für Fernseher oder Endreinigung.

Besondere Angebote auf Stellplätzen

Alternativ oder zusätzlich zum ADAC Campcard-Rabatt bieten viele Wohnmobilstellplätze besondere Angebote, z.B. rabattierte Versorgung und Entsorgung, kosten-

freien Strom für eine Nacht, gratis Fahrradverleih oder verbilligten Weineinkauf. Bitte beachten Sie, dass Campingplätze mit einem Stellplatz vor der Schranke zwei unterschiedliche ADAC Campcard-Preise anbieten können: für Parzellen auf dem Gelände selbst und solche vor der Schranke.

Wichtig zu wissen

Zur Inanspruchnahme der Rabatte muss die gültige ADAC Campcard bei der Reservierung oder Anmeldung vorgelegt werden. Wenn ein Platz allgemein einen Mindestaufenthalt vorsieht, gilt dieser auch für Inhaber der ADAC Campcard. Die Plätze haben sich gegenüber der PiNCAMP GmbH verpflichtet, die genannten Vorteile exklusiv zu gewähren. Der ADAC Campcard-Rabatt ist nicht mit anderen Aktionen kombinierbar. Bietet ein Platz unterschiedliche Kategorien an, kann der Rabatt nur für ausgewählte Kategorien verfügbar sein. Bei Problemen informieren Sie uns bitte (service@pincamp.de). Die PiNCAMP GmbH haftet nicht für die Gewährung der ADAC Campcard-Angebote. Der teilnehmende Camping- oder Stellplatz ist allein verantwortlich.

Auf pincamp.de können Sie gezielt nach Campingplätzen mit ADAC Campcard-Rabatten suchen.

AO 1100



Platz	2,8
Sanitär	3,3
Versorgung	1,6
Freizeit	0,9
Baden	0,0

Courmayeur/Val Veny | Camping Monte Bianco La Sorgente



► **SEHR RUHIGE UMGEBUNG** ► **BESONDERS SCHÖNE LAGE** Naturbelassenes Wiesengelände mit einem kleinen Teich, aufgelockert durch hohe Nadelbäume. Blick auf bewaldete Hügel und das Mont-Blanc-Massiv. 5 km 10 km **■ Mehr Details: pincamp.de/ao1100**

Platz: (2-4 A) **Sanitär:** **VE Versorgung:** **Freizeit:** 10 km **Gelände:** 1500m 2,8ha 150Tou **Mietunterk.:** 7 mit Sani.

Anfahrt: Loc. Peuterey, 1 11013 Courmayeur **T:** +390165869089 **I:** info@campinglasorgente.net campinglasorgente.net **B:** 45,80556 45°48'20"N **L:** 6,92389 6°55'26"E Bei Zufahrt beachten: Schmale und steile Zufahrtsstraße (10 %). Verbot für Fahrzeuge über 3,5 t.

AO 1110



Platz	2,8
Sanitär	3,4
Versorgung	2,9
Freizeit	1,1
Baden	0,0

Courmayeur/Val Veny | Camping Aiguille Noire



► **SEHR RUHIGE UMGEBUNG** ► **BESONDERS SCHÖNE LAGE** Direkt vor der imposanten Kulisse des Mont-Blanc-Massivs gelegen, eignet sich dieser Platz hervorragend als 'Basislager' für alle Wanderer, Bergsteiger und Bergliebhaber. Überwiegend ebenes Wiesengelände, der Bereich für Zeltcamper teils unter hohen Nadelbäumen. Im weiten Val Veny, am Fuße des Mont-Blanc. Angrenzender Skilift. Auf etwa 1500 m Höhe gelegen, umgeben von hohen Bergen und schneebedeckten Gletschern. 5 km 0,05 km **■ Lage an Wanderwegenetz. Self-Check-In. ■ Mehr Details: pincamp.de/ao1110**

Platz: (2-10 A) **Sanitär:** 4 **Versorgung:** (1.6.-30.9.) (1.6.-15.9.) **Freizeit:** 10 km

Baden: 0,05 km **Betrieb 2025:** 25.5.-30.9. **Gelände:** 1520m 1,2ha 85Tou 5Dau **Mietunterk.:** 15 (7 mit Sani.) **Zahlungsmethode:** **VISA** Geldautomat

ADAC Vergleichspreis 2025 (EUR): NS ab 26 EUR HS ab 36 EUR NS ab 20 EUR HS ab 28 EUR **Inklusive:** Duschen, W-Lan **Exklusiv:** Kurtaxe, Strom, Hund(e) 3.- EUR/N

Anfahrt: Loc. La Zerotta - Val Veny 1 11013 Courmayeur **T:** +393518048846 **I:** info@aiguillenoire.com aiguillenoire.com **B:** 45,80076 45°48'3"N **L:** 6,92363 6°55'25"E Bei Zufahrt beachten: Schmale und steile Zufahrtsstraße (kurze Passagen bis zu 10 % Steigung, LKW-Verbot).

AO 1200



Platz	2,9
Sanitär	4,2
Versorgung	1,9
Freizeit	0,4
Baden	0,0

ADAC Campcard

Morgex/Valle d'Aosta | Campeggio Arc En Ciel



Ruhiger Platz im Bergwald über dem Aosta-Tal. Geländeterrassen, durch Laubbaumreihen gegliedert. Steile, teilweise bewaldete Felswände umgeben das Gelände. Rauschender Fluss am Rand des Platzes. Teilweise sehr steile Zufahrten zu den Stellplätzen. Hochspannungsleitung über einem Teil des Platzes. 1,6 km 1 km **■ Mindestaufenthalt HS 3 Nächte. Mittagsruhe 12-15 Uhr. Lage an Wanderwegenetz. ■ Mehr Details: pincamp.de/ao1200**

Platz: (3-6 A) **Sanitär:** **Versorgung:** 1,6 km (1.1.-3.11.) **Freizeit:** 10 km 8 km 1 km **Baden:** 1 km 1 km **Betrieb 2025:** 1.1.-3.11., 5.12.-31.12. **Gelände:** 1020m 1,3ha 104Tou 18Dau **Mietunterk.:** 2 ohne Sani. **Zertifikate:** Klimafreundlicher Betrieb **Zahlungsmethode:** **VISA**

ADAC Vergleichspreis 2025 (EUR): NS ab 46 EUR HS ab 50.50 EUR NS ab 40 EUR HS ab 43 EUR **Inklusive:** Kurtaxe, Duschen, W-Lan **Exklusiv:** Strom, Hund(e) 1.50 EUR/N

ADAC Campcard 2025: NS ab 34.- EUR (-15%): 13.1.-31.5., 9.9.-31.10.

Anfahrt: Strada Feysoulles, 9 11017 Morgex **T:** +390165809257 **I:** info@campingarcenciel.it campingarcenciel.it **B:** 45,76298 45°45'47"N **L:** 7,0106 7°0'38"E

La Salle/Valle d'Aosta | Green Park Village



Terrassiertes Gelände, teils durch verschiedenartige Laubbäume gegliedert. Unweit der Straße. Von Dauercampen geprägt. Standplätze für Touristen am Platzrand. Blick auf Berge. 0,5 km 1 km

■ Mehr Details: pincamp.de/ao1300

Platz: 36 (10 A) **Sanitär:** **VE Versorgung:** 1 km **Freizeit:** 15 km **Baden:** 20x10 m 2 km **Gelände:** 1000 m 7 ha 40 Tou (20 50-70 m²) 220 Dau **Mietunterk.:** 16 mit Sani. **Zahlungsmethode:**

Anfahrt: Via dei Romani, 4 11015 La Salle T: +390165861300 I: info@greenparkmontblanc.com greenparkmontblanc.com B: 45,75135 45°45'5"N L: 7,06023 7°3'37"E

AO 1300



Platz		2,9
Sanitär		2,7
Versorgung		1,9
Freizeit		2,6
Baden		2,1

Rhêmes-Saint-Georges/Val di Rhêmes | Camping Val di Rhêmes



► **SEHR RUHIGE UMGEBUNG** Ein ruhiger Platz an einem Fluss, eingebettet von Bergen. Gestuftes, naturbelassenes Wiesengelände an einem Fluss. Ein Teil unter Laubbäumen. Blick auf Berge. 0,3 km 0,2 km Mittagsruhe 13-14:30 Uhr. Separates Abstellen der Pkws auf einem Teil des Platzes obligatorisch. In den Wintermonaten Vermietung nur von Mobilheimen und Ferienwohnungen. Großer Kinderspielplatz direkt nebenan. Lage an Wanderwegenetz. Self-Check-In.

■ Mehr Details: pincamp.de/ao1500

Platz: (2-6 A) **Sanitär:** **VE Versorgung:** (17.5.-14.9.) 0,1 km 0,2 km **Freizeit:** 9 km 9 km **Betrieb 2025:** 1.1.-31.3., 17.5.-14.9., 1.11.-31.12. **Gelände:** 1200 m 2 ha 125 Tou 5 Dau **Mietunterk.:** 9 (6 mit Sani.) **Zertifikate:** Klimafreundlicher Betrieb **Zahlungsmethode:**

ADAC Vergleichspreis 2025 (EUR): NS ab 26 EUR HS ab 31.50 EUR NS ab 21.50 EUR HS ab 25.50 EUR **Inklusive:** Duschen, Müllgebühren, W-Lan **Exklusive:** Kurtaxe, Strom, Hund(e) 3.- EUR/N **ADAC Campcard 2025:** NS ab 18.28 EUR (-15%): 17.5.-30.6., 9.9.-14.9., HS ab 21.68 EUR (-15%): 1.9.-8.9.

Anfahrt: Loc. Voix, 1 11010 Rhêmes-Saint-Georges T: +390165907648 I: info@campingvaldirhemes.com campingvaldirhemes.com B: 45,64992 45°38'60"N L: 7,15205 7°9'7"E Bei Zufahrt beachten: Steile Anfahrt auf den letzten 10 km.

AO 1500



Platz		2,9
Sanitär		3,7
Versorgung		1,0
Freizeit		0,5
Baden		0,0

ADAC Campcard

Arvier/Valle d'Aosta | Camping Arvier



Naturbelassene, ebene Wiesenfläche mit mehreren niedrigen Geländestufen. Durch hohe, verschiedenartige Laubbäume aufgelockert. Hochspannungsleitung über einem Teil des Platzes. Im Ortsbereich, bei einer Grundschule. Blick auf den gegenüberliegenden Berghang. 0,1 km 0,3 km Freibad öffentlich. Lebensmittelladen in naher Umgebung. Lage an Radwegenetz.

■ Mehr Details: pincamp.de/ao1600

Platz: 60 (6 A) **Sanitär:** **VE Versorgung:** 0,3 km 0,2 km 0,2 km **Baden:** 14x7 m (1.7.-31.8.) **Betrieb 2025:** 1.6.-15.9. **Gelände:** 750 m 1 ha 75 Tou (65 m²) **Zahlungsmethode:**

ADAC Vergleichspreis 2025 (EUR): NS ab 43 EUR HS ab 43 EUR NS ab 36 EUR HS ab 36 EUR **Inklusive:** Duschen, W-Lan, Hund(e) **Exklusive:** Kurtaxe, Strom

Anfahrt: Via Chausa, 17 11011 Arvier T: +390165069006 I: campingarvier@yahoo.it campingarvier.com B: 45,70203 45°42'7"N L: 7,16457 7°9'52"E

AO 1600



Platz		3,2
Sanitär		3,3
Versorgung		0,3
Freizeit		0,1
Baden		2,1

Etroubles/Valle d'Aosta | Camping Tunnel International



Der beschauliche, auf 1300 m Höhe im Tal des Großen Sankt Bernhard gelegene Platz ist auch im Winter geöffnet. Durch einen Weg zweigeteiltes, teils ebenes, teils terrassiertes Wiesengelände mit Laub-

Fortsetzung →

ADAC TOP-EMPFEHLUNGEN AM GARDASEE

- Castello Scaligero, Malcesine**
 Die vielleicht schönste der markanten Skaligerburgen am See wurde im 13. Jahrhundert in exponierter Lage über Malcesine errichtet. Sehenswert sind das Naturkundemuseum und die Sala Goethe.
- Punta di San Vigilio**
 Zwischen Torri del Benaco und Garda schiebt sich eine Landzunge gut zwei Kilometer weit in den See. Mit einem Gebäudekomplex aus alter Villa, Locanda und Kirche ist sie das perfekte Idyll.
- Arena di Verona**
 Das 2000 Jahre alte römische Amphitheater ist eine der bekanntesten Freiluftbühnen der Welt, Aufführungsort für Opern und Popkonzerte mit bis zu 22.000 Zuschauern.
- Cattedrale di San Vigilio, Trento**
 Die beeindruckende romanische Kirche aus dem 13. Jahrhundert dominiert den Hauptplatz von Trento. Auch

kulturhistorisch ist sie als Schauplatz des Konzils von Trient (1545–1563) von weitreichender Bedeutung.

- Bucht von Riva**
 Zwischen den steil in den See abfallenden Felswänden des Monte Rochetta im Westen und dem Monte Baldo-Massiv im Osten schmiegt sich das idyllische Stadtbild Rivas in die nordwestliche Bucht, umrahmt von Ausflugsbooten, Fähren und Surfern.
- Strada della Forra, Tremosine sul Garda**
 Überhängende Felsen, finstere Tunnel, enge Kurven, steile Schluchten und oben nur ein schmaler Streifen Himmel – nichts für schwache (Beifahrer-) Nerven ist die Strecke von der Gardesana durch die Brasa-Schlucht auf die Hochebene von Tremosine.
- Grotte di Catullo, Sirmione**
 150 n. Chr. errichteten die Römer auf den Klippen von Sirmione die größte Villenanlage Italiens. Die gigantischen

Stützbögen aus Ziegelstein verhalfen den Gebäuden zu ihrem Namen.

- La Rotonda, Brescia**
 Der markante Rundbau ist eines der bedeutendsten romanischen Zeugnisse der Lombardei. In der Krypta birgt der Alte Dom römische und frühchristliche Mosaiken.
- Museo delle Palafitte**
 Ein archäologisches Museum zeigt Nachbauten von 4000 Jahre alten Pfahlhütten. Die Menschen der Bronzezeit bauten sie in Lago di Ledro, um sich vor Feinden zu schützen.
- Cascata del Varone**
 Vom Fluss Varone in 20.000 Jahren in den Fels gegraben, donnern hier enorme Wassermassen in senkrechte Schluchten.

Weitere Informationen zu den touristischen Highlights in dieser Region:

- ADAC Reiseführer Gardasee
- pincamp.de/campingurlaub/gardasee

GS 1050



Riva del Garda/Lago di Garda | Camping Brione



Ruhiger Platz in schöner Kulisse etwas außerhalb abseits vom Trubel in kurzer Distanz zum See. ☺ Leicht geneigtes Wiesengelände mit mittelhohen Laubbäumen, teilweise von Hecken umgeben. Ein Teil der Standplätze für Zelte auf hochgelegener Terrasse am Hang. Stellenweise Blick über das Tal. 📏 2,5 km 🚗 0,1 km 🛖 Mindestaufenthalt HS 3 Nächte. Separates Abstellen der Pkws gilt nur auf den Terrassen für Zelte. Self-Check-In. **■ Mehr Details: pincamp.de/gs1050**

Platz: 🚗 🚚 🚚 91 (6–16 A) 🚚 40 📶 📶 📶 📶 📶 📶
Versorgung: 🍷 🍷 0,3 km 🍷 🍷 🍷
Freizeit: 🏹 🏹 🏹
Baden: 🏊 25×10 m (1.4.–31.10.)
 🏠 2 km 🌊 0,5 km **Betrieb 2025:** 1.4.–4.11. **Gelände:** 50 m 3,3 ha 121 Tou (📏 70–90 m²) **Mietunterk.:** 15 mit Sani. **Zahlungsmethode:** 🏠 🏠 🏠 🏠 🏠

ADAC Vergleichspreis 2025 (EUR): 🏠 🏠 NS ab 45 EUR HS ab 73 EUR 🏠 🏠 NS ab 35 EUR HS ab 63 EUR
Inklusive: Strom, Duschen, Müllgebühren, W-Lan **Exklusive:** Kurtaxe, Hund(e) 5.- EUR/N

Anfahrt: Via Brione, 32 38066 Riva del Garda **T:** +390464520885 **I:** info@campingbrione.com
 🌐 campingbrione.com **B:** 45,8813 45°52'53"N **L:** 10,86197 10°51'43"E

Arco/Lago di Garda | Camping Arco Lido



► **DIREKT AM SEE** Sympathischer, kommunaler Platz. Beliebt bei Wassersportlern und Radfahrern. Durch Reihen von älteren Laubbäumen gegliedertes, ebenes Wiesengelände. Von Hecken umgeben. Blick auf Berge. Straße in Hörweite. Etwa 100 m langer und 3 m breiter Kiesstrand. Angrenzend große Liegefläche. 5 km 0,1 km Mindestbelegung von zwei erwachsenen Personen je Standplatz in der Hauptsaison. Abschließbare Fahrradbox. Lage an Wander- und Radwegenetz.

► Mehr Details: pincamp.de/gs1400

Platz: ☺ (6A) 📶 📶 📶 📶 📶 **Sanitär:** 🚻 🚻 🚻 **VE Versorgung:** 🍷 🍷 🍷 0,1 km **Freizeit:** 🏹
📶 15 km 🏠 1 km **Baden:** 🚿 5 km 🛖 2 km **Betrieb 2025:** 28.3.–19.10. **Gelände:** 60 m 1,8 ha
169 Tou (📐 60 m²) **Zahlungsmethode:** 🍷 🍷 🍷 **VISA** Geldautomat

ADAC Vergleichspreis 2025 (EUR): 🚰 🚰 NS ab 40 EUR HS ab 52 EUR 🚰 🚰 NS ab 34 EUR HS ab 44 EUR
Inklusive: Strom, Duschen, Müllgebühren, W-Lan **Exklusive:** Kurtaxe, Hund(e) 5.- EUR/N

Anfahrt: Loc. Linfano, Via Lungo Sarca 30 38062 Arco **T:** +390464505077 **I:** info@campingarcolido.it
📧 campingarcolido.it **B:** 45,874 45°52'26"N **L:** 10,86722 10°52'2"E 📶 Bei Zufahrt beachten: Schmale Zufahrt.

GS 1400



Platz	3,2
Sanitär	2,9
Versorgung	1,9
Freizeit	0,4
Baden	0,5

Torbole/Lago di Garda | Camping Bellavista



► **DIREKT AM SEE** Direkt am Gardasee gelegener Campingplatz für Aktiv-Urlauber. Mehrere durch Olivenbäume und einige Pinien unterteilte Wiesenfelder. Unterhalb der verkehrsreichen Uferstraße Torbole - Arco (Lärmschutzwand). Hotel angrenzend. Blick auf Berge. Über eine befestigte Uferpromenade zu einer kleinen Bucht mit etwa 100 m langem Kiesstrand. Viele Wassersportler. 1 km 0,4 km Mindestaufenthalt HS 3 Nächte.

► Mehr Details: pincamp.de/gs1450

Platz: ☺ (6A) 📶 📶 📶 📶 📶 **Sanitär:** 🚻 5 🚻 w 🚻 🚻 **VE Versorgung:** 🍷
🍷 0,1 km 📶 (16.4.–4.5., 30.5.–21.9.) **Baden:** 🚿 1 km 🛖 1 km **Betrieb 2025:** 12.4.–5.10.
Gelände: 65 m 1,4 ha 110 Tou (📐 70–90 m²) **Zahlungsmethode:** 🍷 🍷 🍷 **VISA**

ADAC Vergleichspreis 2024 (EUR): 🚰 🚰 NS ab 49 EUR HS ab 54.50 EUR 🚰 🚰 NS ab 42 EUR HS ab 46 EUR
Inklusive: Strom, Duschen, Müllgebühren **Exklusive:** Kurtaxe, W-Lan, Hund(e) 5.- EUR/N

Anfahrt: Via Gardesana, 31 38069 Torbole **T:** +390464505644 **I:** info@camping-bellavista.it
📧 camping-bellavista.it **B:** 45,87728 45°52'38"N **L:** 10,86625 10°51'59"E 📶 Bei Zufahrt beachten: Am westlichen Ortsrand von Torbole unmittelbar vor der Tunnelleinfahrt abbiegen.

GS 1450



Platz	3,7
Sanitär	4,5
Versorgung	1,6
Freizeit	0,0
Baden	1,6

Torbole/Lago di Garda | Camping Maroadi



► **DIREKT AM SEE** Lebhafter Platz am Gardasee mit umfangreichem (Wasser-) Sportprogramm für aktive Gäste. Ebenes, durch Hecken und unterschiedlich hohe Laubbaumreihen gegliedertes Wiesengelände. Geräuschvolle Lage unterhalb der verkehrsreichen Straße. Uferpromenade mit Liegeflächen, überwiegend von Wassersportlern genutzt. 0,5 km 0,1 km

► Mehr Details: pincamp.de/gs1500

Platz: 🚗 📶 (6–16A) 📶 210 📶 📶 **Sanitär:** 🚻 12 🚻 🚻 🚻 **Versorgung:** 🍷
🍷 **Freizeit:** 🏹 🏹 🏹 🏹 🏹 🏹 🏹 🏹 🏹 🏹 0,3 km **Baden:** 🚿 4 km 🛖 4 km
Gelände: 70 m 3 ha 255 Tou (📐 40–90 m²) **Mietunterk.:** 31 mit Sani. **Zertifikate:** EU Ecolabel
Zahlungsmethode: 🍷 🍷 🍷 **VISA** Geldautomat

Anfahrt: Via Gardesana, 13 38069 Torbole **T:** +390464505175 **I:** info@campingmaroadi.it
📧 campingmaroadi.it **B:** 45,87563 45°52'32"N **L:** 10,86882 10°52'8"E

GS 1500



Platz	3,8
Sanitär	3,4
Versorgung	3,0
Freizeit	1,9
Baden	0,5

Torbole/Lago di Garda | Camping Europa



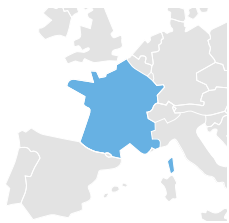
► **DIREKT AM SEE** Beliebter Treffpunkt von Surfern. Ebenes Rasengelände, mit verschiedenartigen Bäumen, Hecken und Sträuchern parkähnlich angelegt. Direkt am See gelegen. Über die Seepromena-

Fortsetzung →

GS 1550



FRANKREICH



Hauptstadt: Paris
Währung: Euro
Zeitzone: UTC+1 MEZ,
UTC+2 MESZ (März bis Okt.)
**Mehrwertsteuer auf
Übernachtungen:** 10%

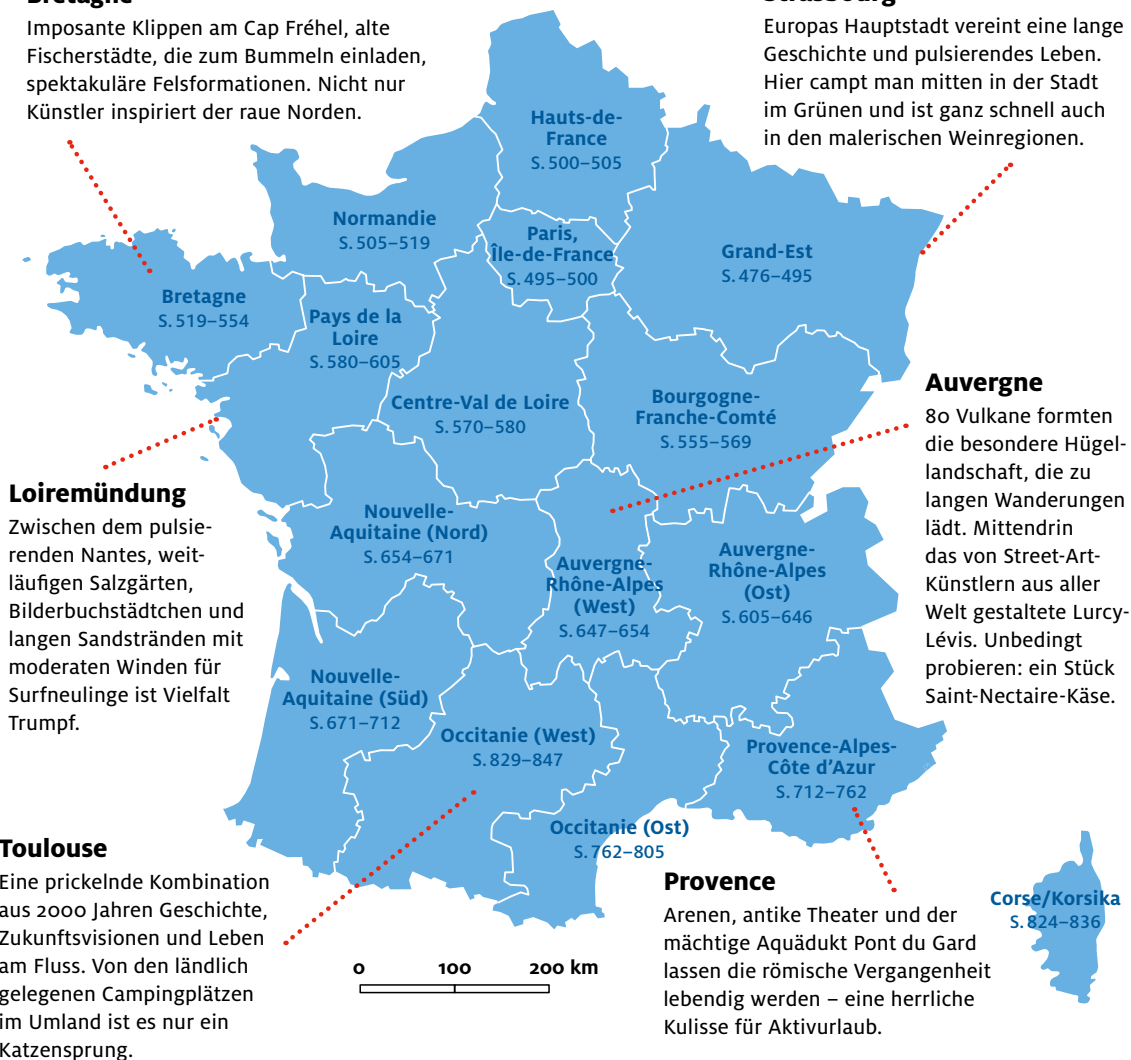
Ländervorwahl: +33
Promillegrenze: 0,5 (gilt auch für Rad-
fahrer). Für Fahranfänger in den ersten
drei Jahren 0,2.
**Notrufnummern Rettung/
Polizei:** 112

Bretagne

Imposante Klippen am Cap Fréhel, alte Fischerstädte, die zum Bummeln einladen, spektakuläre Felsformationen. Nicht nur Künstler inspiriert der raue Norden.

Strasbourg

Europas Hauptstadt vereint eine lange Geschichte und pulsierendes Leben. Hier campst man mitten in der Stadt im Grünen und ist ganz schnell auch in den malerischen Weinregionen.



Frankreich ist Campingweltmeister. Nirgendwo sonst gibt es so viele Campingplätze – insgesamt rund 9000 – wie bei unseren Nachbarn im Westen. Ob für ein Wochenende mit der Familie oder in den großen Sommerferien – die Franzosen lieben diese Urlaubsform. Die angebotenen Plätze sind so vielfältig wie das ganze Land zwischen Hochgebirge und Strand, zwischen lebhaften Städten und atemberaubender Natur. Wer ohne eigenes Zelt oder rollendes Feriendomizil unterwegs ist, findet auf nahezu jeder Anlage Mobilheime und dazu vielfach auch extravagante Alternativen, vom Glampingzelt mit Kronleuchter bis zum Baumhaus mit allen Raffinessen. Es gibt Camping auf dem Bauernhof, im Weinberg oder Schlossgarten. Gerade an den Küsten und in beliebten Ferienregionen im Inland bieten viele Plätze zum üblichen Standard noch zahlreiche Extras – von Schwimmbad und Spielgeräten für Kinder bis zum Cluburlaub mit Wellness und Animation. Camping in Frankreich ist unkompliziert, ein Vergnügen für die ganze Familie und immer ein Genuss, weil lokale Märkte und Produzenten dafür sorgen, dass Frankreich auch durch den Magen geht.

Die Gemeinden sind an Camping sehr interessiert. Fast jeder größere Ort hat sein »Camping Municipal«, und das Auffinden eines Übernachtungs- oder Etappenplatzes ist meist unproblematisch. Beim Sanitärstandard und bei der Pflege des Platzgeländes können sich die kommunalen Anlagen durchaus mit der privaten Konkurrenz messen, das Versorgungs- und Freizeitangebot ist aber häufig schwächer ausgeprägt. Viele Gemeinden bieten auch spezielle, oft kostenlose, Womo-Stellplätze für ein bis zwei Nächte Aufenthalt.

Wohnmobile dürfen maximal sieben Tage auf einem Parkplatz stehen, wenn sie den Verkehr nicht behindern. Das Aufstellen von Campingmöbeln ist nicht erlaubt. In der Nähe von Rastplätzen gibt es häufig Stellplätze mit Ver- und Entsorgungsstationen.



Mont Saint-Michel – Wahrzeichen und Touristenmagnet Nr. 1 der Normandie

Besonderheiten

Rechtzeitig reservieren

Trotz des großen Angebots sind Campingplätze schnell ausgebucht, wenn Frankreich Urlaub hat. Insbesondere bei den Anlagen an der Atlantikküste, in der Bretagne, am Golfe du Lion und an der Côte d'Azur muss man frühzeitig reservieren, will man während der französischen Sommerferien Urlaub machen. Das gilt auch für Ardèche und Dordogne sowie während der Saison in den großen Wintersportgebieten.

Wildes Campen

Außerhalb ausgewiesener Campingplätze darf man ausschließlich mit Genehmigung örtlicher Behörden oder des Grundstückseigentümers übernachten.

Korsika – nichts für große Wagen

Mit langem Gespann oder Wohnmobildickschiff auf den kurvenreichen Straßen Korsikas unterwegs zu sein, ist kein Vergnügen. Auch im Inselinneren kann es bisweilen unangenehm werden. Wir empfehlen daher, bei der Reservierung nach der bequemsten Anreisevariante zu fragen.

Was man (wirklich) wissen muss

Längster Fluss

Loire, 1004 km

Höchster Berg

Mont Blanc, 4810 m

Längster Tunnel

Maurice-Lemaire-Tunnel, Vogesen, 6,87 km

Ältestes Kloster Frankreichs:

Moustiers-Sainte-Marie im Verdon aus dem 5. Jh.

Älteste Stadt

Marseille, 600 v. Chr. von Griechen und Kelten als Massalia gegründet

Ältester Weihnachtsmarkt Europas:

Strasbourg, seit 1570



Campingplätze mit Aussicht lohnen die abenteuerliche Anreise auf Korsika.

Strom, Gas und Sprit

Zumeist sind CEE-Steckdosen Standard, und man kommt ohne Adapter aus. Die Preise für Strom sind relativ hoch. Abgesehen von blauen GAZ-Flaschen können deutsche Gasflaschen weder getauscht noch befüllt werden. Für die französischen Flaschen braucht man einen Adapter (Euro-Set). Bei Ausleihe unbedingt Quittung aufbewahren, damit das Pfand erstattet wird.

Auf Autobahnen gibt es alle 30 bis 40 km Tankstellen, abseits der Autobahnen ist das Tankstellennetz dünner. Bisweilen gibt es nur Automaten mit Kreditkartenzahlung (meist Visa oder Master). Günstigeren Kraftstoff gibt es häufig bei großen Supermärkten, die freie Tankstellen haben.

Tempolimits

	inner-orts	außer-orts	Schnellstraße	Autobahn
Pkw/Gespann, Womo bis 3,5 t	50 (in Paris fast überall 30)	80	110	130
Gespann über 3,5 t		80	90	90
Womo über 3,5 t		80	100	110

Einreisebestimmungen

Personalausweis oder Reisepass bzw. Kinderreisepass. Gültiger Führerschein und Fahrzeugschein bzw. Zulassungsbescheinigung Teil I. Ungültig ist die deutsche Fahrerlaubnis mit 17 Jahren. IVK empfohlen.

EU-Heimtierausweis mit Tollwutimpfung. Kennzeichnung per Tätowierung oder Mikrochip. Hunde dürfen nicht jünger als drei Monate sein. Für sogenannte Kampfhunde wird ein zusätzlicher Abstammungsnachweis verlangt. Einreiseberechtigt ist nur »Kampfhund-Kategorie 2«; für diese gilt Maulkorb- und Leinenpflicht.

Wichtige Verkehrsregeln

Bei roter Ampel und gelb blinkendem Pfeil Weiterfahrt in Pfeilrichtung erlaubt, wobei der Querverkehr Vorfahrt hat. Im Kreisverkehr rechts vor links, sofern die Vorfahrt nicht durch anderslautende Schilder geregelt ist. Wer im mehrspurigen Kreisverkehr von der Innen- auf die Außenspur wechselt, muss der Außenspur Vorfahrt gewähren. Lichtpflicht bei Regen, Schneefall, in Tunneln und Galerien. Straßenbahnen haben immer Vorfahrt. Generelles Parkverbot bei gelber Markierung am Fahrbahnrand, in Tunneln und Unterführungen. Parken auf Gehwegen, Fußgängerüberwegen und Fahrradwegen wird mit einer Geldstrafe von 135 Euro geahndet.

Für Kinder bis 12 Jahre gilt Fahrradhelmpflicht. Bußgelder für Ablenkungen während der Fahrt (sehr laute Musik, Kramen im Handschuhfach etc.) und bei ungeeignetem Schuhwerk wie Flipflops. Telefonieren während der Fahrt nur mit Bluetooth-Freisprechanlage. Befindet sich ein Kind im Fahrzeug, darf nicht geraucht werden. Weiterhin Mitführlpflicht von Alkoholtests. Bei Unfall auf Autobahnen müssen alle Insassen hinter der Leitplanke warten. In bergigen Regionen gilt generelle Winterreifenpflicht vom 1.11. bis 31.3. Für Fahrzeuge über 3,5 t ist der Warnhinweis »Angles Morts« (Toter Winkel) an Fahrer-, Beifahrerseite und rechtem Heck

Pflicht. Für Womo sind nur Aufkleber mit Bussymbol erlaubt. Erhältlich beim ADAC und an grenznahen Tankstellen.

Tempolimits

Bei Regen oder Schnee auf Schnellstraßen Tempo 100, auf Autobahnen 110, auf dem Pariser Ring 70 km/h. Bei entsprechender Beschilderung sind außerorts 90 km/h möglich. Für Fahranfänger gilt in den ersten drei Jahren auf Schnellstraßen Tempo 100 und auf Autobahnen 110 km/h.

Maut, Umweltzonen, Fahrverbote

Autobahnen sind i.d.R. mautpflichtig, ebenso einige Brücken und Tunnel. Gebühr je nach gefahrener Strecke, Fahrzeuggröße und Wochentag, zu entrichten an der Mautstelle (»Péages«). Zahlung mit Kreditkarte (keine EC-/Maestro-Karten), teilweise bar oder Chip (»Télépéage«). Für »Télépéage« zugelassen sind folgende gebührenpflichtige Transponder: ADAC Mautbox für Fahrzeuge unter 3 m Höhe, Liber-t, Bip&Go (bipandgo.com) für Fahrzeuge bis 3,5 t, die ADAC Camper Mautbox für Womo über 3,5 t und 3 m Höhe. Mögliche Ermäßigung für Schwerbehinderte mit Ausweis und umgebauten Fahrzeugen; nur an besetzten Zahlstellen oder automatischen Zahlstellen mit Serviceknopf zu beantragen. Auf A79 auch Free-Flow-System (»Péage Flux Libre«) mit Kennzeichenerfassung, Zahlung binnen 72 Std.

ADAC Empfehlung



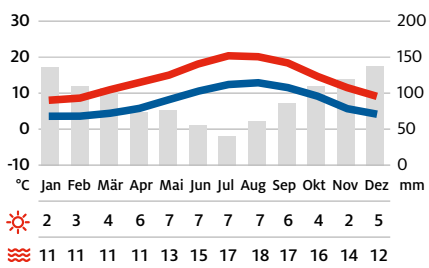
In Frankreich lassen sich Städtereisen hervorragend mit den Vorzügen des Campings verbinden. Nicht nur in Paris, Strasbourg oder Avignon gibt es schöne Plätze direkt in der Stadt. So sind die Wege kurz zwischen Museum, Bummel und Entspannung im Grünen.

online (paiement.aliae.com) oder an Automaten entlang der Strecke.

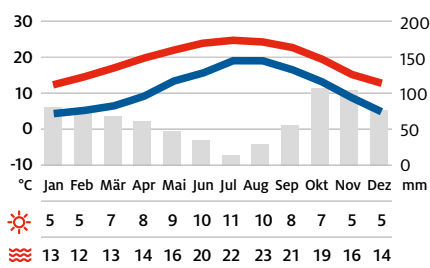
Dauerhafte Umweltzonen (ZFE-m) in Paris, Lille, Grenoble, Strasbourg, Marseille, Rouen, temporäre Umweltzonen (ZPA) z.B. in Lyon, Rennes, Toulouse, Bordeaux, Nancy und vielen Départements sowie zusätzlich in Paris, Lille, Grenoble, Strasbourg. Weitere ZFE-m und ZPA in Planung, aktuelle Liste unter lez-france.fr. Bei Maut und Umweltzonen werden Womo wie Pkw eingestuft. Die Feinstaubplakette Crit'Air (in 6 Kategorien) für Umweltzonen gibt es nur online (certificat-air.gouv.fr), Bearbeitungszeit ca. 14 Tage, Zahlung per Kreditkarte.

Im Süden sind in waldbrandgefährdeten Regionen wie Drôme im Sommer Fahrverbote möglich. Wegen Sanierung mehrmonatige Sperrung des Mont-Blanc-Tunnel voraus. ab Herbst 2025, weitere Beeinträchtigungen folgen in den nächsten Jahren.

Brest



Nizza



■ Höchsttemperatur (°C) ■ Tiefsttemperatur (°C) ■ Niederschlag (mm)
 ☀ Sonnenstunden/Tag 🌊 Wassertemperatur (°C)

ADAC TOP-EMPFEHLUNGEN IN ANDALUSIEN

- Alhambra und Generalife, Granada**
 Majestätisch thront die Palast- und Festungsanlage der arabischen Nasriden-Ära (1238–1492) auf einem Hügel über der Altstadt.
- Metropol Parasol, Sevilla**
 Die 30 Meter hohen Pilze des deutschen Architekten Jürgen Mayer H. scheinen die Gesetze der Statik auf den Kopf zu stellen. Besonders spektakulär ist ein Spaziergang auf dem Dach zum Sonnenuntergang.
- Ronda**
 Die geschichtsträchtige weiße Stadt in den Bergen im Hinterland der Costa del Sol thront auf zwei schroffen Felsplateaus, die durch eine spektakuläre Schlucht getrennt sind. Eine Steinbrücke aus dem 18. Jahrhundert verbindet die beiden Stadtteile mit ihren verwinkelten Gassen.
- Centre Pompidou Málaga**
 2015 eröffnete die erste Auslands-Dependance des weltberühmten Pariser

Museums an der Hafensmole Muelle Uno. Unter einem bunten Glaswürfel zeigt sie Arbeiten von Wassily Kandinsky bis Robert Delaunay.

- Montefrío**
 Einfach eines der schönsten Dörfer der Welt: Baudenkmäler und eine arabische Festung mit Kirche, die hoch auf einem Felsen thront. Berühmt ist Montefrío auch für seine Käse, vom weichen Tierno bis zum würzigem Cabra.
- Níjar und Cabo de Gata**
 Unberührte Mittelmeer-Traumstrände, Flamingos am Kap Las Sirenas und ein reizvolles wüstenähnliches Hinterland, das schon mehrfach als Hollywoodkulisse diente.
- Úbeda und Baeza**
 Die beiden Schwesterstädte mit ihren historischen Stadtkernen versetzen Besucher in die Zeit der Renaissance. Streifzüge durch Kopfsteinpflastergassen führen zu einzigartigen Architekturensembles.

- Mezquita-Catedral, Córdoba**
 Sie ist eines der wichtigsten arabischen Bauwerke im Okzident, nicht minder beeindruckend ihr Patio de los Naranjos mit plätscherndem Brunnen, Orangen- und Olivenbäumen.
- Parque Nacional Coto de Doñana**
 Spaniens größtes Feuchtgebiet mit Marschland (Marismas) und Wanderdünen ist Refugium zahlreicher gefährdeter Tier- und Pflanzenarten und wild lebender Pferde.
- Cádiz**
 Eine der ältesten Städte Europas, umspült von den Wellen des Atlantiks, punktet mit Lebensart, Sandstränden und etwas Havanna-Feeling an der Küstenpromenade.

Weitere Informationen zu den touristischen Highlights in dieser Region:

→ ADAC Reiseführer Andalusien
 → pincamp.de/spanien/andalusien

Fortsetzung → **AD 1080**

1.7.-8.9. (Mindestaufenthalt 4 Nächte) **NS -15%:** 16.4.-30.6., **HS -20%:** 1.7.-8.9. (Mindestaufenthalt 7 Nächte)

Anfahrt: Ctra. Garrucha a Villaricos 04617 Palomares **T:**+34951204531 **I:**hola.almeria@taigaresorts.com taigaresorts.com/taiga-almeria-playa.html **B:**37,23777 37°14'16"N **L:**-1,79915 1°47'57"W

AD 1200



Los Gallardos | Camping Los Gallardos



In drei Stufen angelegtes Gelände mit einigen mittelhohen Laubbäumen sowie Buschreihen. Standplätze gekiest. Miet-Mobilheime überwiegend am Platzrand, angrenzend separater Mobilheimpark. An der verkehrsreichen Straße. 2 km 2 km **■ Mehr Details: pincamp.de/ad1200**

Platz: ☺(16A) 🚰,21 📶 **Sanitär:** **V&B Versorgung:** **Freizeit:**
 5 km **Baden:** 13×6m **Gelände:** 105 m 5ha 125 Tou (☐65–130m²) 150 Dau
Mietunterk.: 250 mit Sani. **Zahlmethode:**

Anfahrt: La Perulaca 04288 Los Gallardos **T:**+34950528324 **I:**reception@campinglosgallardos.com campinglosgallardos.com **B:**37,18443 37°11'4"N **L:**-1,92395 1°55'26"W Bei Zufahrt beachten: Zuletzt ca. 1 km über einen schmalen Weg.

AD 1220



Mojácar | Camping El Quinto



Familiär geführter, kleiner Platz unter deutscher Leitung, in ruhiger Lage im Hinterland. Ebenes, gekiestes Gelände mit Mandelbäumen und Hecken, am Fuß eines Berges. An der Straße, in ländlicher Umgebung. Blick auf die umliegenden Ortschaften. 0,5 km 0,1 km Alle Duschen mit nicht verschließbaren Westertüren. **■ Mehr Details: pincamp.de/ad1220**

Fortsetzung →



Fortsetzung → **AD 1220**

Platz: ☺ 17 (6A) ☺ 17 (6A) 📶 (D) (GB) **Sanitär:** 🚻 🚿 🗑️ **VE Versorgung:** 🛒 3 km 🚰 1 km 🚰 1 km 🏠 1 km **Freizeit:** 🏹 🏊 2 km 🚶: 2 km **Baden:** 🚿 8x4m 🏠 0,5 km 🏊 2 km **Gelände:** 93 m 1 ha 34 Tou (↪ 70-100 m²) 8 Dau

Freizeit 🟡 0,4
Baden 🟡 1,3

Anfahrt: 04638 Mojácar T: +34950478704 I: campingelquinto@hotmail.com ↗ camping-el-quinto. negocio.site B: 37,14083 37°8'27"N L: -1,85927 1°51'33"W

Mojácar | Camping Cueva Negra



Gepflegter, parkähnlicher Terrassenplatz auf einem Hügel in Strandnähe, von dem man im oberen Bereich einen schönen Ausblick auf das Meer und die Berge genießt. 🏠 Terrassiertes Gelände mit Palmen, Olivenbäumen, Oleander und Blumenschmuck. Zusätzlich Mattendächer. Teils steile Platzwege, Schlepplhilfe möglich. 🚰 0,5 km 🏠 Mindestaufenthalt HS 2 Nächte. Mittagsruhe 14-16 Uhr. Freibad mit fest installierter Überdachung. Lage an Wanderwegenetz. **➡ Mehr Details: pincamp.de/ad1250**

Platz: ☺ 58 (16A) ☺ 12 (16A) 📶 60 📶 (GB) (F) **Sanitär:** 🚻 🚿 **Versorgung:** 🛒 1 km 🚰 1 km **Freizeit:** 🏹 🏊 🚶: 1 km 🚰 1 km **Baden:** 🚿 140 m² 🏠 0,8 km **Betrieb 2024:** 1.1.-31.12. **Gelände:** 48 m 15 ha 70 Tou (↪ 60-85 m²) **Mietunterk.:** 50 (40 mit Sani.) **Zahlungsmethode:** 🏠 📶 **Master VISA**

ADAC Vergleichspreis 2024 (EUR): 🏠 NS ab 27.50 EUR HS ab 38.50 EUR 🚰 NS ab 24.70 EUR HS ab 34.40 EUR **Inklusive:** Strom, Duschen **Exklusiv:** W-Lan, Hund(e) 1.10 EUR/N

Anfahrt: Camino Lotaza 2 04638 Mojácar T: +34950475855 I: info@campingcuevanegra.es ↗ campingcuevanegra.es B: 37,08902 37°5'20"N L: -1,85651 1°51'23"W

Níjar | wecamp Cabo de Gata



▶ **SEHR RUHIGE UMGEBUNG** ▶ **DIREKT AM MEER** 🏠 Leicht geneigtes Gelände mit einigen meist jüngeren Bäumen und niedrigen Hecken, zusätzlich Mattendächer. Zwischen zwei Berghängen. Im Naturpark 'Cabo de Gata - Níjar'. 🏠 Etwa 200 m langer und bis zu 20 m breiter, teils steiniger Sandstrand. 🚰 1 km 🚰 0,8 km 🏠 Jugendherberge (u. a. mit Seminarräumen) am Platz. Kilometerlange, markierte Wanderwege entlang der hier unverbauten Steilküste mit ihren seltenen Vulkanformationen versprechen ein Naturerlebnis der besonderen Art. Der Platz wurde mit dem Nachhaltigkeitszertifikat "Biosphere" ausgezeichnet. Kräutergarten. Lage an Wander- und Radwegenetz. Self-Check-In. Es gibt die Möglichkeit, vor Ort mobil zu arbeiten. **➡ Mehr Details: pincamp.de/ad1300**

Platz: 🚰 🚰 🚰 ☺ 148 (10-16A) 📶 (D) (GB) **Sanitär:** 🚻 🚿 🗑️ **VE Versorgung:** 🛒 🚰 📶 **Freizeit:** 🏹 🏊 0,8 km 🚶: 0,8 km **Baden:** 🚿 17x8 m (1.5.-31.10.) 🏠 **Betrieb 2025:** 1.1.-31.12. **Gelände:** 10 m 5,5 ha 206 Tou (↪ 70-100 m²) **Mietunterk.:** 28 (20 mit Sani.) **Zahlungsmethode:** 🏠 📶 **Master VISA**

ADAC Vergleichspreis 2025 (EUR): 🏠 NS ab 40 EUR HS ab 55 EUR 🚰 NS ab 35 EUR HS ab 50 EUR **Inklusive:** Duschen, W-Lan **Exklusiv:** Strom, Hund(e) 5.- EUR/N **ADAC Campcard 2025:** 🚰 NS ab 29.75 EUR (-15%): 1.1.-30.6., 9.9.-31.12., HS ab 47.50 EUR (-5%): 1.7.-31.8. (Mindestaufenthalt 2 Nächte) 🚰 NS -15%: 1.1.-30.6., 9.9.-31.12.

Anfahrt: Cala del Cuervo s/n 04116 Níjar T: +34950968616 I: hola@cabodegata.wecamp.net ↗ wecamp.net/destinos/cabo-de-gata B: 36,87238 36°52'21"N L: -2,00683 2°0'25"W 📶 Bei Zufahrt beachten: Zuletzt 1,3 km enge, kurvige Bergstraße.

Níjar | Camping Los Escullos



Grüne Oase im Naturpark 'Cabo de Gata - Níjar' - ideal für Individualisten und Naturliebhaber, die nach der Wanderung ein Bad im Pool zu schätzen wissen. 🏠 Leicht geneigtes Gelände mit verschiedenartigem Baumbestand. Von Buschreihen eingefasste, geschotterte Standplätze, überwiegend unter Mattendächern. Blick auf Berge. 🚰 3 km 🚰 4 km 🏠 In der Vorsaison gern von Jugendgruppen und Schulklassen besucht. Hochseilklettergarten. Paddle-Tennis. Massageangebot am Platz. Kilometerlange, markierte

Fortsetzung →

AD 1250

★★★★★
Platz 🟡 3,9
Sanitär 🟡 2,8
Versorgung 🟡 2,2
Freizeit 🟡 2,0
Baden 🟡 2,3

AD 1300


★★★★★
Platz 🟡 3,3
Sanitär 🟡 2,9
Versorgung 🟡 3,1
Freizeit 🟡 0,5
Baden 🟡 3,2

ADAC Campcard

AD 1330

★★★★★

GP 3400



Gythion | Camping Meltemi



► **DIREKT AM MEER** Ein älterer Platz wie eine Olivenplantage, direkt am Meer. Ebenes Gelände mit meist hartem Sandboden, in einem Olivenhain. In Strandnähe ein mit dicht stehenden Pinien bewachsener Platzteil. Dort auch Standplätze unter Mattendächern für große Wohnmobile. Etwa 100 m langer und ca. 30 m breiter, grobsandiger Strand mit Kiesanteil. 3,5 km 0,5 km Kräutergarten.

► **Mehr Details:** pincamp.de/gp3400

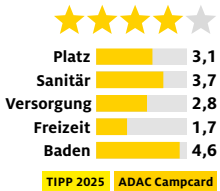
Platz: 270 (16A) **Sanitär:** **Versorgung:** (1.5.-10.10.) (15.5.-5.10.) **Freizeit:** 3 km **Baden:** 25x8 m (6.6.-14.9.)
Betrieb 2025: 1.4.-10.11. **Gelände:** 2 ha 300 Tou **Mietunterk.:** 5 (3 mit Sani.) **Zahlungsmethode:**

ADAC Vergleichspreis 2025 (EUR): NS ab 34 EUR HS ab 40 EUR NS ab 30 EUR HS ab 35 EUR **Inklusive:** Kurtaxe, Strom, Duschen, Müllgebühren, W-Lan **Exklusive:** Reservierung

ADAC Campcard 2025: NS ab 25.50 EUR (-15%): 1.4.-21.6., 14.9.-10.10.

Anfahrt: 23200 Gythion **T:**+302733023260 **I:**reservations@campingmeltemi.gr campingmeltemi.gr **B:** 36,7302 36°43'49"N **L:** 22,5534 22°33'12"E

GP 3500



Gythion | Camping Gythion Bay



► **DIREKT AM MEER** Schöner, einfacher Platz, direkt am Meer mit umfangreichem Freizeit- und Kinderanimationsprogramm. Landeinwärts gestrecktes, welliges Gelände, aufgelockert überwiegend durch Orangen-, Oliven- und Feigenbäume. Strandnahe Standplätze ohne Bepflanzung. Zwischen Küstenstraße und Meer. Etwa 200 m langer und ca. 30 m breiter, grobsandiger Strand mit Kiesanteil. 4 km 0,1 km Verschiedene Aktivitäten für Kinder, tägliches Outdoor-Kino für Kinder im Juli und August.

► **Mehr Details:** pincamp.de/gp3500

Platz: (16A) **Sanitär:** **Versorgung:** (1.5.-15.10.) **Freizeit:** 5 km **Baden:** 180m² 0,05 km
Betrieb 2025: 1.4.-31.10. **Gelände:** 4 ha 213 Tou 6 Dau **Mietunterk.:** 24 (2 mit Sani.) **Zahlungsmethode:**

ADAC Vergleichspreis 2025 (EUR): NS ab 31.50 EUR HS ab 38 EUR NS ab 27 EUR HS ab 32 EUR **Inklusive:** Kurtaxe, Duschen, Müllgebühren, W-Lan, Hund(e) **Exklusive:** Strom

ADAC Campcard 2025: NS ab 22.95 EUR (-15%): 1.4.-30.6., 9.9.-31.10.

Anfahrt: 23200 Gythion **T:**+306944593108 **I:**contact@gythiocamping.gr gythiocamping.gr **B:** 36,7293 36°43'45"N **L:** 22,545 22°32'42"E

GP 3530



Gythion | Camping Mani Beach



► **DIREKT AM MEER** Landeinwärts gestrecktes Wiesengelände mit lockerem Laubbaumbestand. Standplätze teilweise durch Hecken eingefasst, zusätzlich Mattendächer. Zwischen Küstenstraße und Meer. Über einen schmalen Dünenstreifen zum 80 m langen und 40 m breiten Sandstrand. Am Wasser-saum schmaler Kiesstreifen. 5 km 0,05 km Separates Abstellen der Pkws für einen Teil des Platzes obligatorisch.

► **Mehr Details:** pincamp.de/gp3530

Platz: (16A) **Sanitär:** **VB** **Versorgung:** **Freizeit:**
Baden: **Gelände:** 3,6 ha 168 Tou (▭ 25-80m²) 40 Dau **Mietunterk.:** 9 ohne Sani. **Zertifika-te:** Klimafreundlicher Betrieb **Zahlungsmethode:**

Anfahrt: 23200 Gythion **T:**+302733021130 **I:**info@mani-beach.gr mani-beach.gr **B:** 36,72822 36°43'42"N **L:** 22,54192 22°32'31"E

Spárti | Camping Paleológio



Ruhiger Platz am Rande des Ortes, beliebt bei geführten Wohnwagen- und Wohnmobiltouren. Ebenes Wiesengelände, teils mit dichtem Baumbestand und Weinlauben, teils mit hohen Laubbäumen. An der Straße. 0,05 km Freibad öffentlich. Etwa 4 km entfernt die Ruinenstadt Mistrás.

■ Mehr Details: pincamp.de/gp3750

Platz: 50 (16A) **Sanitär:** **Versorgung:** 0,5 km
Freizeit: 1 km **Baden:** 120 m² **Betrieb 2024:** 1.1.–31.12. **Gelände:** 229 m 0,8 ha 60Tou (45 35–80 m²) **Mietunterk.:** 4 ohne Sani. **Zahlungsmethode:**

ADAC Vergleichspreis 2024 (EUR): NS ab 22.50 EUR HS ab 24.50 EUR NS ab 19.50 EUR HS ab 21 EUR **Inklusive:** Kurtaxe, Duschen, W-Lan **Exklusive:** Strom, Müllgebühren

Anfahrt: Paleológio Mistrás 23100 Spárti **T:** +302731022724 **I:** demikap@hotmail.com
campingpaleologio.com **B:** 37,07216 37°4'20"N **L:** 22,40494 22°24'18"E

Stoupa bei Kardamíli | Camping Kalógría



Einfacher, naturbelassener Platz am Rande des Ortes. Oliven- und Eukalyptusbäume spenden ebenso Schatten wie Mattendächer. Überwiegend ebenes Gelände mit niedrigen Olivenbäumen und hohen Eukalyptusbäumen. Angrenzend Wohnhäuser. 0,1 km 0,3 km ■ Mehr Details: pincamp.de/gp4000

Platz: (10A) **Sanitär:** **Versorgung:** (1.6.–31.10.) 0,3 km
 0,1 km **Baden:** 0,5 km **Betrieb 2025:** 1.4.–31.12. **Gelände:** 19 m 2,3 ha 120Tou **Zahlungsmethode:**

ADAC Vergleichspreis 2025 (EUR): NS ab 27.50 EUR HS ab 27.50 EUR NS ab 24 EUR HS ab 24 EUR **Inklusive:** Duschen, W-Lan, Hund(e) **Exklusive:** Strom, Müllgebühren

Anfahrt: Stoupa Messínia 24024 Stoupa **T:** +302721077319 **I:** campingkalogria@yahoo.gr
campingkalogria.gr **B:** 36,84932 36°50'58"N **L:** 22,2588 22°15'32"E

Petalídion | Camping Petalídi Beach



► SEHR RUHIGE UMGEBUNG ► DIREKT AM MEER Ruhiger, abseits gelegener Platz mit Strandzugang über unbefestigten Weg. Ebenes Gelände mit überwiegend hohen Laubbäumen, durch Hecken und jüngere Bäume unterteilt. Zusätzlich Mattendächer. Zum Strand mit überwiegend grobem Kies und einigen Felsen über einen unbefestigten Weg. 2,5 km 0,3 km ■ Mehr Details: pincamp.de/gp4420

Platz: 70 (10A) **Sanitär:** **Versorgung:** 2,5 km
Freizeit: **Baden:** 5 km **Gelände:** 1,5 ha 85Tou (70 60–100 m²) **Mietunterk.:** 6 (2 mit Sani.) **Zahlungsmethode:**

Anfahrt: 24005 Petalídion **T:** +306945570034 **I:** campingpetalidi@yahoo.gr campingpetalidi.gr
B: 36,98168 36°58'54"N **L:** 21,92888 21°55'44"E Bei Zufahrt beachten: Zuletzt über 300 m Feldweg zur Platzeinfahrt mit einer steilen, asphaltierten Serpentine.

Finikounda | Camping Loutsá



► SEHR RUHIGE UMGEBUNG ► DIREKT AM MEER Kleiner, schön aufgeteilter Platz direkt am Meer. Ebener, durch Olivenbäume, Pappeln und Tamarisken aufgelockerter Platz mit Blumenschmuck im Eingangsbereich. Abgeschiedene Lage in ländlicher Umgebung. Blick auf das Meer und einige Inseln. Etwa 200 m langer und bis zu 20 m breiter, kieselsteindurchsetzter Sandstrand in einer weiten Bucht. 2 km 0,5 km ■ Mehr Details: pincamp.de/gp4460

Platz: 30 (12A) 30 (12A) **Sanitär:** **Versorgung:** 1,5 km
Freizeit: **Baden:** 5 km **Gelände:** 0,8 ha 70Tou (60 50 m²)

Fortsetzung →

GP 3750



Platz		2,8
Sanitär		3,2
Versorgung		2,2
Freizeit		0,6
Baden		3,4

GP 4000



Platz		2,2
Sanitär		2,8
Versorgung		1,0
Freizeit		0,0
Baden		0,0

GP 4420



Platz		2,7
Sanitär		2,8
Versorgung		2,2
Freizeit		0,6
Baden		0,3

GP 4460



Platz		3,4
Sanitär		3,9
Versorgung		1,6
Freizeit		0,1
Baden		3,0