

*Yes we camp!*

# CAMPING AN NATUR- UND NATIONALPARKS

DIE SCHÖNSTEN PLÄTZE  
IN GANZ EUROPA

40  
Campingplätze  
in grandioser  
Natur

**PIN  
CAMP**

powered by **ADAC**



# INHALT

## PiNCAMP:

- Suchen. Buchen. Campen. → S. 3
- Vorwort → S. 7
- Auswahl Campingplätze → S. 8

## DEUTSCHLAND, ÖSTERREICH UND SCHWEIZ

### DEUTSCHLAND

- ① NATURCAMP Pruchten → S. 15
- ② Insel-Camping-Borkum → S. 18
- ③ Naturcamping  
Zum Hexenwäldchen → S. 21
- ④ Campingplatz Büttelwoog → S. 25
- ⑤ Adventure Camp Schnitzmühle → S. 29


### ÖSTERREICH

- ⑥ Nationalpark Camping  
Andrelwirt → S. 34


### SCHWEIZ

- ⑦ TCS Camping Scuol → S. 38

### IN DEN SCHWEIZER ALPEN → S. 41



### FELSFORMATIONEN BEWUNDERN → S. 86



## WEST- UND SÜDWESTEUROPA

### NIEDERLANDE

- ⑧ Camping de Lakens → S. 47

### FRANKREICH

- ⑨ Camping le Deffay → S. 52
- ⑩ Camping Surchauffant → S. 56
- ⑪ Camping LE VIADUC Ardèche → S. 59
- ⑫ Camping Le Roustou → S. 63

### ITALIEN

- ⑬ Camping Al Plan – Dolomites → S. 67
- ⑭ Camping Parco dei Castagni → S. 71

### IBERISCHE HALBINSEL

- ⑮ Camping El Redondo  
Picos de Europa → S. 76
- ⑯ Aigüestortes Camping Resort → S. 80
- ⑰ Camping Bardenas → S. 84
- ⑱ Camping Lima Escape → S. 88



# ZENTRAL-, OST- UND SÜDOSTEUROPA

## ZENTRAL- UND OSTEUROPA


- ①9 Mazur Syrenka → S. 97
- ②0 Euro Air Camp → S. 100
- ②1 Kemping Bystrina → S. 103
- ②2 Dieter's Camping Tiszafüred → S. 107

## WESTBALKAN

- ②3 Camp Bohinj → S. 111
- ②4 Etno kuća pod Okićem → S. 114
- ②5 Camp Rizvan City → S. 117
- ②6 Camp BUK → S. 121
- ②7 Camp Podkraj → S. 124

## RUMÄNIEN UND GRIECHENLAND

- ②8 Camping Lac Murighiol → S. 129
- ②9 Camping Apollon → S. 132



DEN MORGEN BEGRÜSSEN → S. 151

DURCH DIE SOČA-SCHLUCHT → S. 112



# NORDEUROPA

## SKANDINAVIEN

- ③0 Camping Goksøyr → S. 141
- ③1 Melkevoll Bretun Camping → S. 145
- ③2 Camping Sæbø → S. 149
- ③3 Stenkällegårdens Camping  
Tiveden → S. 152
- ③4 Rømø Familie Camping → S. 156

## VEREINIGTES KÖNIGREICH

- ③5 Blair Castle Caravan Park → S. 161
- ③6 Camping Woodland Springs  
Touring Park → S. 165

## BALTIKUM

- ③7 Lepispea Caravan & Camping → S. 170
- ③8 Camping Lakeside → S. 174
- ③9 Camping Mindūnai → S. 178
- ④0 Camping Nida → S. 182

- Register → S. 186
- Bildnachweis → S. 189
- Legende → S. 190
- Impressum → S. 191
- Autorinnen → S. 192






**DIE BERGWELT ERSCHEINT GRENZENLOS  
IM KANTON GRAUBÜNDEN IN DER SCHWEIZ.**





# DEUTSCHLAND ÖSTERREICH SCHWEIZ





# CAMPINGPLÄTZE IN DEUTSCHLAND, ÖSTERREICH UND DER SCHWEIZ

WEITERE TOLLE PLÄTZE AUF PINCAMP.DE!

## DEUTSCHLAND

Vom Wattenmeer bis ins  
Mittelgebirge

- ① Nationalpark Vorpommersche  
Boddenlandschaft:  
NATURCAMP Pruchten → S. 15  
  
- ② Nationalpark Wattenmeer:  
Insel-Camping-Borkum → S. 18  
 
- ③ Müritz-Nationalpark:  
Naturcamping Zum Hexenwäldchen → S. 21  
 
- ④ Naturpark Pfälzerwald:  
Campingplatz Büttelwoog → S. 25  
  
- ⑤ Nationalpark Bayerischer Wald:  
Adventure Camp Schnitzmühle → S. 29  
  

## ÖSTERREICH

Dramatische Sonnenauf- und  
Sonnenuntergänge

- ⑥ Nationalpark Hohe Tauern:  
Nationalpark Camping Andrelwirt → S. 34



## SCHWEIZ

Berge, Täler und Seen  
der Extraklasse

- ⑦ Schweizerischer Nationalpark:  
TCS Camping Scuol → S. 38



FRANKREICH



2

1

3

4

5

6

7

NIEDER-  
LANDE

DEUTSCHLAND

ÖSTERREICH

SCHWEIZ

ITALIEN

Hamburg

Berlin

Frankfurt

Nürnberg

Stuttgart

München

Salzburg

Wien

Zürich

Innsbruck

# DEUTSCHLAND

---

Welch ein Spektrum: die Vorpommersche Boddenlandschaft mit Meer, Watt und Lagunen an der Ostsee – das Wattenmeer mit Dünenwelten und Salzwiesenlandschaften an der Nordsee – die Mecklenburgische Seenplatte mit mehr als 1000 Seen – der Pfälzerwald mit mystisch wirkenden Felsformationen – der Bayerische Wald mit endlosen Baumlabyrinthen. Die vielfältigen Landschaften in Deutschland zu entdecken, ist immer wieder reizvoll und immer wieder neu.

TYPISCHE KÜSTENLANDSCHAFT  
AUF DER HALBINSEL FISCHLAND-DARSS-ZINGST





*Hoch im Norden – das Meer im Blick,  
und zu den Bodden ist es auch nicht weit.*

## 1 NATURCAMP PRUCHTEN



Geeignet für Wohnmobile, Caravans  
und Zelte, 260 Standplätze  
Anf. April–Ende Okt.

► Am Campingplatz 2, D–18356 Pruchten

Tel. +49 382312045

GPS 54.379199, 12.661866

■ [pincamp.de/MK1350](https://pincamp.de/MK1350)



**Mehr Meer geht nicht:** Zwischen Heidelandschaft und Feldern erstreckt sich ein weitläufiges Gelände mit viel Platz für Zelte, Camper und Caravans, die hier auf sonnigen Wiesen oder unter hohen Kiefern stehen. Es ist ein ruhiger, gemüthlicher Ort mit herzlichem Service und modernen Gemeinschaftsräumen, die sich, wie Restaurant, Kiosk und Radverleih, in hübschen flachen Häuschen in die Landschaft schmiegen. Ein paar Ferienwohnungen mit Sonnenterrasse im Grünen und urige Blockhütten unter schattigen Bäumen ergänzen das Angebot und sind ein gemüthlich warmer Rückzugsort für eine Winterreise an die See.

Nur einen kurzen Fußmarsch ist es vom Naturcamp zu den Bodden, wo das Aufeinandertreffen von Meer- und Süßwasser die Küste besonders reizvoll macht. An den Buchten und Stränden des



Bodstedter Bodden finden Campingurlauber schöne Badeplätze und ein ideales Revier zum Windsurfen und Kiten. Mit dem Fahrrad gut zu erreichen ist der 18 Kilometer lange feinsandige Strand von Fischland-Darß-Zingst mit viel Platz zum Baden, Sonnen, Spielen im Sand und für ausgedehnte Spaziergänge mit Seeluft in der Nase. Je nach Strandabschnitt wahlweise mit oder ohne Textilien.



## AUSFLÜGE IN DER NÄHE auf einen Blick



Variabel Leicht

Nach Lust und Laune oder bei einer geführten Tour



15 km Leicht

1 Std., über das Kurhaus Zingst zum Osterwald



10 km Leicht

4 Std., Winterwanderung von Prerow zum Ort Darß

Radfahrer fädeln direkt in den Ostsee-Radweg ein, der auf 800 Kilometern der Küste zwischen dänischer Grenze und der Insel Usedom folgt und dabei auch die **Vorpommersche Boddenlandschaft**

passiert. Die ist seit 1990 Nationalpark und mit gut 786 Quadratkilometern der größte Nationalpark an der Ostsee und der drittgrößte Deutschlands. Mehr als 80 Prozent seiner Fläche erstreckt sich über Meer, Watt und Lagunen. Charakteristisch ist die sich ständig verändernde Küstenlandschaft, die von Wind und Wellen beständig umgestaltet wird. Wie das genau geht und was Sandfrachten, Windwatten und Sandhaken auszeichnet, lässt sich am besten bei einer Tour mit einem Ranger erleben. Dabei erfährt man auch Wissenswertes über die hier

typischen Dünen, Strandseen und Sümpfe, Moore und Erlenwälder und für welche Tierarten Windwatt, Heide, Moor und urige Wälder ein idealer Lebensraum sind. Egal, ob dauerhaft wie Moorfrösche und Rothirsche, auf der Durchreise wie die unübersehbaren Kraniche oder als Saison Gäste wie die unscheinbaren kleinen Knutts, die aus Sibirien, Kanada und Grönland zum Überwintern kommen.

Eine besondere Art, sich hier umzuschauen, ist die Fahrt mit einem Zeestboot. Die historischen Fischerboote mit ihren rotbraunen Segeln, mit denen die Netze oder Zeesen ausgelegt wurden, fahren nicht nur zur Vogelbeobachtung durch die flachen Gewässer der Boddenlandschaft.



Mit dem Fahrrad die Umgebung entdecken, etwa am Aussichtspunkt am Dornbusch.



## VÖGEL DES GLÜCKS

Was sind opportunistische Fresser? Auf Fischland-Darß-Zingst kann man sie hautnah erleben und erfahren, dass die Fressgewohnheiten den Kranichen zu diesem Namen verhalfen, weil sie ihre Ernährung dem saisonalen Angebot anpassen. Die Halbinsel in der Ostsee ist einer von Europas größten Rastplätzen von Graukranichen. Zehntausende der majestätischen »Vögel des Glücks« picken im Oktober Getreidereste aus den abgeernteten Feldern und schlafen nachts im seichten Wasser, ehe sie gestärkt in den Süden fliegen. Besonders gut kann man sie von einem der Boote aus sehen, die von September bis November zur Kranichbeobachtung in den Zingster Strom und nach Pramort schippeln. In dieser Zeit steht auch das Kranichinfomobil an der Plattform am Zingster Deich, wo Ranger aus dem Kranichzentrum während des allabendlichen Einflugs alle Fragen der Beobachter beantworten.



Eine besondere Art, sich hier umzuschauen,  
ist die Fahrt mit einem Zeestboot.

Im März machen die Vögel auf dem Weg zu ihren Brutplätzen in Skandinavien erneut Station in der Vorpommerschen Boddenlandschaft. An einigen Orten werden zu unterschiedlichsten Themen Kranichführungen angeboten. Ein guter Platz, um die eleganten grauen Vögel zu sehen, ist das Kraniorama am Günzer See. Ergänzend zu dem, was man hier live vor den schmalen Sichtschlitzen sieht, gibt es Liveübertragungen auf großen Monitoren, um ganz nah dran zu sein ([www.zingst.de/kraniche-beobachten](http://www.zingst.de/kraniche-beobachten)).



### MAMMUTBÄUME IM REGENMOOR

Radfahren ist ein besonderes Vergnügen auf Darß und Zingst, weil man mit dem Drahtesel über ein gut ausgebautes Wegenetz auch Orte im Naturschutzgebiet erreicht, die mit dem Auto nicht zugänglich sind. Aber auch, weil es viel intensiver ist, mit salziger Luft in der Nase und Meeresbrise im Gesicht die Gegend zu erkunden. Etwa den 800 Hektar großen Osterwald mitten im Nationalpark Vorpommersche Boddenlandschaft. Ein besonderer Ort zum Träumen und Staunen mit schlanken Birken, die im Wasser stehen, Mammutbäumen, Regenmooren und den Hudebäumen, Buchen deren mächtige Krone aus einem kurzen Stamm wächst, weil es rundum so wenig Bäume gab, dass sie sich nicht zum Licht strecken mussten. Entstanden in der Zeit, als der schöne Eichen- und Buchenwald östlich von Zingst zur Waldweide für das Vieh wurde.

Schon der Weg zum Osterwald ist schön. Vom Kurhaus Zingst geht es den Deich entlang Richtung Pramort. Wenn man beim Strandaufgang 1 Richtung Dreiländereck abbiegt, sieht man bald Wald und Moor. Ab dem Dreiländereck, mit Schutzhütte und Infotafel zur Geschichte der hier aufeinandertreffenden Grenzgräben aus dem 13. Jahrhundert, folgt man der Beschilderung zum Bodden, an dessen Ufer es zurück nach Zingst geht – mit guter Sicht auf das Städtchen Barth und die Vogelinsel Kirr. Letztere kann man – in geführten Gruppen – auch mit dem Fahrrad erkunden ([www.fahrrad-luft.de](http://www.fahrrad-luft.de)).



»Wind und Wellen gestalten die  
Küstenlandschaft beständig um.«



### WINTERGÄSTE AN DER OSTSEE

Friedemann Bartz weiß genau, worauf er achten und wohin er schauen muss. Viele Jahre war er Ranger im Nationalpark. Nun zeigt er Gästen bei Wanderungen, was den besonderen Reiz dieser Landschaft ausmacht. Nicht nur im Sommer. Im Winter, wenn die Luft ganz klar ist und der Schnee unter den Stiefeln knirscht, spaziert er durch die Boddenlandschaft zum Darßer Ort und zum Weststrand, weil sich von hier aus die Tierwelt besonders gut beobachten lässt. Mit etwas Glück entdeckt man Seidenschwänze, Kreuzschnäbel oder einen Seeadler. An Rothirsche und Schwarzwild erinnern tagsüber nur die Spuren im Schnee. Dafür überragt der Leuchtturm Darßer Ort weithin sichtbar die winterliche Dünenlandschaft ([www.zingst.de](http://www.zingst.de)).





Der Wind streicht durch das Küstengras und formt den Sand zu immer neuen Wellen.

## INSEL-CAMPING- BORKUM

2



Geeignet für Wohnmobile, Caravans  
und Zelte, 220 Standplätze  
Ende März–Ende Okt.

► Hindenburgstr. 114, D-26757 Borkum

Tel. +49 49221088

GPS 53.593699, 6.67595

■ [pincamp.de/NW1200](http://pincamp.de/NW1200)



**Sand, soweit der Blick reicht:** Im Westen der Insel ist der Sandstrand so breit, dass man an manchen Stellen das Meer kaum sieht. Vor allem bei Ebbe. Ein Urlaub im **Nationalpark Wattenmeer** ist etwas Besonderes. Wo sonst kann man schon auf dem Meeresboden wandern und Wattwürmer

zählen? Auf dieser Hochseeinsel atmen nicht nur Allergiker auf.

Dieses Urlaubsgefühl! Schon auf der Fähre nach Borkum bleiben Alltag und Sorgen an Land. Wenn die Möwen über den Köpfen fliegen und der Wind ins Gesicht bläst, zeigt sich die Nordsee von ihrer typischen Seite. Zwei Stunden dauert die Fahrt von Emden nach Borkum. Als westlichste der Ostfriesischen Inseln liegt Borkum zugleich am weitesten vom Festland entfernt. Neben Helgoland ist sie die einzige Hochseeinsel und erfreut vor allem Allergiker mit jodhaltiger und

pollenarmer Luft. Also tief einatmen! Gut, dass das beim Camping sowieso inklusive ist, es gibt wohl keinen Urlaub mit mehr Frischluftgarantie wie den auf dem Campingplatz.

Insel-Camping-Borkum bietet großzügige Stellplätze auf einem ebenen Wiesengelände.



## AUSFLÜGE IN DER NÄHE auf einen Blick



10 km



Leicht



2 Std., hin und zurück  
Campingplatz–Dünenbudje



Variabel



Leicht



2–3 Std., Promenade–  
Hohes Riff

Halbhohe Busch- und Pappelreihen geben Sichtschutz und ermöglichen Privatsphäre. Die Ausstattung ist modern und gepflegt. Der Campingplatz liegt nah an der Inselstadt, perfekt zum Bummeln und Shoppen. Und immer bleibt der Strand nur einen Fußweg entfernt. Oder doch auf dem Campingplatz bleiben? Die kleinen Urlauber wird es freuen – es gibt einen gut ausgestatteten großen Kinderspielplatz und Kinderanimation.

Schnuppern, Strand und Schwimmen, das ist Nordseeurlaub pur. Doch nur zum am Strand faulenzten, dazu wäre die Zeit zu schade, viel zu viel gibt es zu entdecken. Am besten rauf aufs Rad und die Insel erkunden, denn zu Fuß stellt sich schnell heraus: Borkum ist immerhin zehn Kilometer lang. Und je nach Windstärke und vor

allem Windrichtung können sich die Strecken ganz schön hinziehen. Räder können auch auf dem Campingplatz geliehen werden. Und dann in den Sattel schwingen, weg von der Promenade, hin in die weiten Dünenwelten mit den kleinen Pfützen, in denen sich malerisch der Himmel spiegelt.

Wie wäre es denn mit einer Tour zur Hooge Hörn? Am Oststrand der Insel geht es zunächst mit dem Rad durch die Salzwiesenlandschaft. Strandläufer, Säbelschnäbler und Co fliegen gern mal aus dem Gebüsch auf. Und am Ende lockt das wilde, weite Meer. Nicht immer muss es auf Borkum aber das Meer sein, wenn man Wasser sehen möchte. Es gibt auch den Tüskendörsee. Borkums



*Eine Radtour auf Borkum führt unweigerlich über Sandstraßen. Wichtig ist dabei, die Windrichtung zu beachten.*





# WILDES CAMPINGGLÜCK

Von den rauen Hochebenen Norwegens bis zum verschlungenen Netzwerk aus Flüssen, Seen und Kanälen in Masuren. Von bizarren Felsformationen in der spanischen Halbwüste bis ins weit verzweigte Donaudelta. Hier ist Europa noch wild und zeigt sich in seiner vielseitigen Schönheit. Dieses Buch stellt traumhafte Campingplätze in ganz Europa vor, die in oder in unmittelbarer Nähe von einzigartigen Natur- und Nationalparks liegen. Campen, wo die Natur am schönsten ist!

Mit Tipps für die schönsten Ausflüge und Aktivitäten in Platznähe

*Yes we camp!*

## GARANTIERT

- ✓ Authentische Empfehlungen aus der PiNCAMP-Community mit 6,5 Millionen Campern und mehr als 60.000 Platz-Bewertungen
- ✓ Die beste Auswahl aus mehr als 6.000 Campingplätzen, besucht und klassifiziert von ADAC Inspektoren
- ✓ Inspirierende Tipps zu den neuesten Camping-Trends



PEFC-zertifiziert  
Dieses Produkt  
stammt aus  
nachhaltig  
bewirtschafteten  
Wäldern und  
kontrollierten Quellen  
[www.pefc.org](http://www.pefc.org)



powered by **ADAC**