

Neuaufgabe
2023

Rhodos

Sonneninsel in der Ägäis







3-mal draußen

1 Auf dem Wasserweg

Rhodos' zerklüftete Ostküste lässt sich auch vom Wasser aus entdecken. Die Motorboote (für bis zu 6 Pers.) kann man in fast allen Urlaubsorten mieten. Nach einer kurzen Einführung geht's los, z.B. von Lárδος (S. 78) oder Kiotári (S. 83) aus, von wo aus man gut Línδος ansteuern kann. Bestaunen kann man unterwegs u.a. die Navarone-Bucht und die Felsen vor der Ágios-Pávlos-Bucht.

■ Anbieter: u.a. Rodos Water Sports Action, Lárδος, www.rentaboat-rhodes.com



2 Tanz auf den Wellen

Der Meltémi sorgt auf Rhodos für optimale Windbedingungen und macht die Nordwest- und Südküste zum Paradies für Wind- und Kitesurfer. Ideal auch für Erwachsene und Kinder, die das Wellenreiten ausprobieren oder erlernen möchten. Denn der Wind ist zwischen Juli und September stetig und baut sich am Nachmittag auf. So können Anfänger am Vormittag und Fortgeschrittene am Nachmittag den Tanz auf den Wellen wagen.

■ Professionelle Kurse: u.a. www.surfandkite.theologos.com oder www.prasonisi.com



3 Rhodos erfahren

Touren per Mountainbike oder Rennrad sind, trotz fehlender Radwege, auf der Sonneninsel sehr beliebt. Es geht über Stock und Stein oder über die Straße, an der Küste entlang oder in die Berge. Eine einfache Tour führt beispielsweise über die Westküstenstraße von Theológos zum antiken Kámiros (Rundtour ca. 25 km) oder auch bis Kámiros Skála (Rundtour ca. 50 km). Radfahren lässt sich hier gut mit Sightseeing, einem Bade- und Essensstopp kombinieren. Angeboten werden auch geführten Touren!

■ Radverleih/geführte Touren: u.a. Moove Rhodos, Theológos, www.moove-rhodos.com



Intro

3-mal draußen	2
Impressionen	6
Auf einen Blick	9

ADAC Quickfinder

Das will ich erleben	10
----------------------------	----

Hier finden Sie die Orte, Sehenswürdigkeiten und Attraktionen, die perfekt zu Ihnen passen.

Unterwegs

Rhodos-Stadt und der Inselnorden	16
--	----

1 Rhodos-Stadt 	18
2 Ialyssós	41
3 Filérimos	42
4 Kremastí	45
5 Koskinouí	46
6 Kallithéa-Thermen	46
Übernachten	48

Der Osten der Insel	50
---------------------------	----

7 Faliráki	52
8 Afándou	54
9 Psínthos	55
10 Kolímbia	56
11 Eptá Pigés	57
12 Eleouísa	58
13 Ágios Nikólaos Fountouklí	58
14 Profítis Ilías	59
15 Moní Panagía Tsambíka	60
16 Archángelos	62
17 Charáki	63
18 Moní Kammýri	65
Übernachten	66

Líndos und der Süden – schön und wild	68
---	----

19 Líndos 	70
20 Péfki (Péfkos)	78
21 Lárdos	78
22 Moní Thári	80
23 Asklipió	82




24	Kiotári	83
25	Gennádi	84
26	Lachaniá	85
27	Messanagrós	86
28	Prasonísi	87
29	Kattaviá	88
30	Moní Skiádi	89
31	Apolakkiá	90
	Übernachten	92

Der Westen – Rhodos’ windumtoste, raue Seite 94

32	Monólithos	96
33	Siána	96
34	Émbonas	98
35	Kritinía	99
36	Kámiros Skála	100
37	Antikes Kámiros 	101
38	Petalouídes	103
39	Paradíssi	105
	Übernachten	107

Die Nachbarinseln – Rhodos’ attraktive Schwestern 108

40	Sými 	110
41	Chálki 	116
	Übernachten	120

 Zu diesen Orten und Sehenswürdigkeiten finden Sie Detailkarten im Innenteil des Reiseführers.

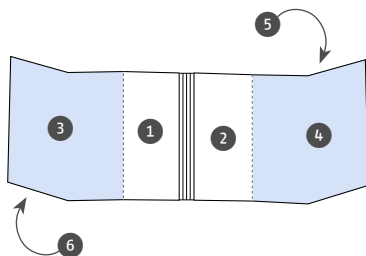
Service



Rhodos von A–Z	122
-----------------------------	-----

Alle wichtigen reisepraktischen Informationen – von der Anreise über Notrufnummern bis hin zu den Zollbestimmungen.

Festivals und Events	128
Chronik	136
Mini-Sprachführer	137
Alle Blickpunkt-Themen in diesem Band	138
Register	138
Bildnachweis	141
Impressum	142
Mobil vor Ort	144

Umschlag:



-  **ADAC Top Tipps:** Vordere Umschlagklappe, innen **1**
-  **ADAC Empfehlungen:** Hintere Umschlagklappe, innen **2**

- Übersichtskarte Rhodos Nord:** Vordere Umschlagklappe, innen **3**
- Übersichtskarte Rhodos Süd:** Hintere Umschlagklappe, innen **4**
- Stadtplan Rhodos-Stadt:** Hintere Umschlagklappe, außen **5**
- Ein Tag in Rhodos-Stadt:** Vordere Umschlagklappe, außen **6**

Insel der Sonne zwischen Orient und Okzident

Im Zauber der Antike und des Mittelalters, umrahmt von goldgelben Stränden und tiefblauem Meer



Ein kleines Badeparadies verbirgt sich in der Ladikó-Bucht an Rhodos' Ostküste

Rund 300 Sonnentage im Jahr, unzählige Strände, reizvolle Landschaften, uralte Kirchen, romantische Burgruinen, charmante Dörfer und eine Inselmetropole, die geschichtsträchtiger nicht sein könnte: Rhodos, Griechenlands viertgrößte Insel, ist eines der wichtigsten Flaggschiffe im griechischen Tourismus. Die Sonneninsel fasziniert mit bewaldeten Hügeln, fruchtbaren Ebenen und ver-

träumten Tälern. Eingestreut in die Landschaft sind urige Dörfer, uralte Klöster und Kirchen mit verborgenen Schätzen sowie spannende Zeugnisse aus der Antike, dem Mittelalter und der ersten Hälfte des 20. Jahrhunderts. Die Küste wird von lebhaften Urlaubsorten und quirligen, aber auch einsamen Stränden gesäumt; Wassersport steht neben anderen Sportarten wie Reiten oder Mountainbiken hoch im Kurs.

Sonnenbaden, Schwimmen, Surfen

Umspült von Wasser in allen erdenklichen Blau- und Türkisnuancen, zeigt sich die 253 Kilometer lange Küstenlinie vielfältig. Sonnenanbeter, Badenixen und Wassersportler finden an den endlos anmutenden Stränden ebenso ihr Urlaubsglück wie in malerischen Buch-



ten. Wellenreiter treffen sich an den Surfspots Ixiá und Prasonísi. Familien mit Kindern zieht es an flach abfallende Strände wie in Kolímbia, Péfki oder Ammouídas bei Faliráki. Romantiker locken abgelegene Buchten etwa am Kap Fourni oder die kilometerlangen, oft menschenleeren Strände bei Kattaviá oder Gennádi. Keinesfalls verpassen sollte man die postkartenreifen Buchten Anthony Quinn und Ágios Pávlos.

Rhodos-Stadt, LínDOS und mehr
Absolutes Muss ist ein Besuch von Rhodos-Stadt, die ein bezauberndes Potpourri aus westlicher und orientalischer Kultur darstellt. Die wuchtigen mittelalterlichen Mauern der Johanniterritter umsäumen dort jahrhundertalte Relikte aus mehreren Epochen. Mit Spuren aus der Antike, dem Mittelalter und der osmanischen Zeit hat sie es zum UNESCO-Weltkulturerbe gebracht. Drum herum reizt die Neustadt trotz unattraktiver Betonbauten auch mit Architektur aus der ersten Hälfte des 20. Jahrhunderts und dem meistfotografierten Hafen der Insel: Mandráki.

Zu Füßen der Akropolis von LínDOS: die Ágios-Pávlos-Bucht (unten) – die Altstadt von Rhodos-Stadt (ganz unten)



Das will ich erleben

Die größte Insel des Dodekanes verspricht auf recht überschaubarer Fläche einen spannenden oder auch entspannten Sommerurlaub ganz nach Gusto: für jedes Alter, alle Vorlieben und jeden Geldbeutel. Kultur, die von der Antike übers Mittelalter bis hin in die Neuzeit reicht, Strände für Aktive und Faulenzer und tolle Naturerlebnisse sind nur einige Möglichkeiten, um den Urlaub facettenreich zu gestalten. Hinzu kommen viele Aktivitäten, mediterrane Gaumenfreuden, ein buntes Nachtleben und in der Inselhauptstadt zahlreiche Shoppingmöglichkeiten.



Der Antike auf der Spur

Was wäre Hellas ohne die Antike? Was die Griechen schon vor rund 2500 Jahren gebaut haben und wie sie lebten, kann man auf Rhodos bis heute gut nachvollziehen, egal, ob im Museum in Rhodos-Stadt oder in den archäologischen Stätten im Freien.

- 1 Archäologisches Museum** 24
Antike Kunst, Kultur und Alltag in Rhodos-Stadt
- 1 Monte Smith, Rhodos-Stadt** 37
Frei zugänglich: Tempel, Stadion und Theater
- 19 Akropolis von Líndos** 71
Rhodos' bedeutendstes antikes Heiligtum
- 37 Antikes Kámiros** 101
Antike Infrastruktur: Das rhodische Pompeji



Erklimmenswerte Ritterburgen

Imposante Ritterburgen auf Hügeln hoch über dem Meer schützten im Mittelalter die rhodischen Küstenabschnitte vor Angreifern. Heute sind ihre teils erhaltenen Mauern Touristenattraktion und bieten Besuchern meist atemberaubende Ausblicke.

- 17 Féraklos-Festung** 64
Kleine Festung, umgeben von zwei Buchten
- 23 Asklipió** 82
Toller Weitblick von der Johanniterburg aus
- 32 Monólithos** 96
Grandioser Sonnenuntergang vom Felskegel
- 35 Kritinía** 99
Gut erreichbar mit Blick ins unendliche Blau

Strände wie im Paradies

Sommerurlaub ohne Strandbesuch? Für viele Urlauber undenkbar! Rhodos birgt an 253 Kilometern Küste postkartenreife Strände für jeden Geschmack: sandig oder kieselig, trübelig oder einsam, sportlich oder entspannt.

- 7 Anthony-Quinn-Bucht** 53
Traum für Schnorchler vor hohen Felsen in Faliráki
- 15 Tsambíka Beach** 61
Beach-Bars und Spaß in feinstem Sand
- 19 Ágios-Pávlos-Bucht** 75
Malerisch im Schatten der Akropolis von Línδος
- 32 Kap Fouérni, bei Monólithos** 96
Wildromantisch, sandig-kiesig und oft einsam



Nicht nur für Naturliebhaber

Außergewöhnliche Naturerlebnisse gehören auf Rhodos einfach dazu. Die rhodische Flora ist nämlich nicht nur für Naturfreunde interessant. Selbst eingeschworene Stadtmenschen staunen über die Vielfalt im untypisch grünen und bewaldeten Inselinneren.

- 11 Eptá Pigés** 57
Neben der Waldtaverne Ruinen erforschen
- 14 Profitis Ilías** 59
Ein bisschen was vom Schwarzwald
- 38 Petalouídes** 103
Wo sich die Nachtfalter paaren



Genuss pur mit Meerblick

Gemütlich mit Blick auf das Meer typisch griechische Leckereien genießen, gehört zum Rhodos-Urlaub einfach dazu. Schöne Fleckchen für Gaumenfreuden, die auch Einheimische zu schätzen wissen, findet man fast überall.

- 8 Mimákos, bei Afándou** 55
Leckere Fleischgerichte und authentisches Flair
- 10 Limanáki, Kolímbia** 57
Frischer Fisch direkt am Wasser
- 21 Mólos, bei Lárdos** 79
Hübsches Ambiente trotz Inselrundstraße
- 36 Amýthita, bei Kámiros Skála** 100
Toller Blick hoch über dem Wasser



Rhodos-Stadt und der Inselnorden

Ein bisschen was von allem bieten die Inselmetropole und ihre Umgebung: Sehenswertes, Ursprünglichkeit und Badefreuden



Moderne, mediterrane Atmosphäre und lange Strände, kombiniert mit einzigartigen historischen Zeugnissen, machen aus der Inselmetropole Rhodos-Stadt ein ganz besonderes Highlight. Ihre von mächtigen Mauern umschlossene Altstadt verlockt zur Entdeckung der über 2400 Jahre alten Geschichte. Spaziergänge führen die Besucher durch schmale, labyrinthartige Gassen, die von Resten antiker Tempel, byzantinischen Kirchen, unzähligen mittelalterlichen Bauwerken, osmanischen Moscheen und einer Synagoge gesäumt werden. Die Neustadt versprüht ein intensives südländisches Lebensgefühl.

Südöstlich schließen sich an Rhodos-Stadt die ineinander übergehenden, quirligen Ferienorte Ialyssos und Ixiá an. Dass Ialyssos schon in der Antike ein viel besuchter Ort war, bezeugt der Filérimos-Hügel mit antiken Resten. Wie das Leben der Einheimischen

heute abläuft, sieht man in den recht ursprünglich gebliebenen Orten Kremastí im Westen und Koskinouí im Osten. Nahe Letzterem locken die historischen Kallithéa-Thermen zu einem herrlichen Baderlebnis.

In diesem Kapitel:

1	Rhodos-Stadt	18
2	Ialyssos	41
3	Filérimos	42
4	Kremastí	45
5	Koskinouí	46
6	Kallithéa-Thermen	46
	Übernachten	48

ADAC Top Tipps:

- 1 Altstadt, Rhodos-Stadt**
 | Stadtbild |
 Die Architektur der mittelalterlichen Altstadt ist im Mittelmeerraum einzigartig, UNESCO- Welterbe, aber auch quicklebendig. Auf faszinierenden Spaziergängen durch enge Gassen zieht die 2400-jährige Geschichte am Besucher vorüber. 22
- 2 Monte Smith, Rhodos-Stadt**
 | Archäologische Stätte |
 Auf dem höchsten Hügel der Stadt staunt man über antike Ruinen, grandiose Aussichten und romantische Momente zum Nulltarif. 37



ADAC Empfehlungen:

1 Archäologisches Museum, Rhodos-Stadt

| Museum |

Nicht nur für Archäologie-Interessierte spannend: eine unterhaltsame Reise durch Rhodos' Geschichte. 24

2 Odós Ippotón, Rhodos-Stadt

| Architektur |

Die besterhaltene mittelalterliche Straße Europas muss man einfach gesehen haben. 27

3 Panéri, Rhodos-Stadt

| Restaurant |

Interessant abgewandelte mediterrane Gerichte mit besten Zutaten in charmanter Atmosphäre. 311

4 OhDeer.Me, Rhodos-Stadt

| Geschäft |

Rhodos zum Mitnehmen als Accessoires und Dinge, die man eigentlich nicht braucht. 32

5 Mandráki-Hafen, Rhodos-Stadt

| Flaniermeile |

Rhodos' quirligster Hafen hält nicht nur ein riesiges Angebot an Bootsausflügen parat, sondern ist auch äußerst fotogen. 34

6 Koukos, Rhodos-Stadt

| Restaurant |

Das Lokal in der Neustadt punktet mit Ursprünglichkeit, einmaligem Flair und köstlichen Leckereien mitten im Urlaubstrubel. 39

7 Filérimos

| Archäologische Stätte |

Neben Überresten aus vergangenen Jahrhunderten bietet der Filérimos eine grandiose Aussicht über die Küstenebene und das Meer. 42

8 Kallithéa-Thermen

| Strand |

In gepflegter historischer Kulisse kann man einfach mal die Seele baumeln lassen, baden und schnorcheln. 46

Der Osten der Insel

Rhodos' Ostküste wird von quirligen Urlaubsorten und tollen Stränden gesäumt, im Landesinneren warten lebhafte Binnendörfer



Die nördliche Ostküste ist die quirligste Urlaubsregion der Insel, hier beziehen die meisten Rhodos-Urlauber Quartier. Die von unzähligen Hotels besiedelte Küste zwischen Rhodos-Stadt und Línδος wird zudem von langen Stränden wie bei Faliráki oder Afándou und wunderschönen Buchten, etwa die Felsenbucht Anthony Quinn, die Ladikó- oder die Tsambíka-Bucht, gesäumt. Im Hinterland mischt sich der Tourismus mit dem Leben der Einheimischen. Dort trifft man auf urige Dörfer wie Psínthos, Eleoússa, Afándou oder Archángelos und mit Eptá Pigés und dem dritthöchsten Inselberg Profitis Ilías auf landschaftlich reizvolle Gebiete, ideal für Spaziergänge und Wanderungen. Die Urlaubsorte und einige küstennahe Dörfer werden durch die Inselrundstraße miteinander verbunden. Die Bettenhochburg der Region und der ganzen Insel ist Faliráki. Etwas ruhiger geht es in den Küstenorten Kolímbia, Stegná und Charáki zu.

Immer wieder lohnen von der Küste aus Abstecher zu traumhaft gelegenen Kirchen und Klöstern: die Moní Panagía Tsambíka mit dem grandiosen Ausblick, das byzantinische Kirchlein Ágios Nikólaos Fountouklí mit den tollen Fresken oder die idyllisch gelegene Moní Kammýri.

In diesem Kapitel:

7	Faliráki	52
8	Afándou	54
9	Psínthos	55
10	Kolímbia	56
11	Eptá Pigés	57
12	Eleoúsa	58
13	Ágios Nikólaos Fountouklí	58
14	Profitis Ilías	59
15	Moní Panagía Tsambíka	60
16	Archángelos	62
17	Charáki	63
18	Moní Kammýri	65
	Übernachten	66

ADAC Top Tipps:

- 3** **Anthony-Quinn-Bucht**
| Strand |
Der schmale Strand in der malerischen Felsenbucht ist ein viel besuchtes Paradies für Schnorchler. Auch müßige Sonnenanbeter fühlen sich in der Postkartenbucht wohl. 53



4 **Moní Panagía Tsambíka**
| Aussichtspunkt |
Die 240 m hoch gelegene Gipfelkapelle des nicht mehr bewohnten Klosters bietet Hilfe bei Kinderwunsch und großartige Aussichten. 60

ADAC Empfehlungen:

9 **Mimákos, Afándou**
| Restaurant |
Man mischt sich unter die Einheimischen und genießt das leckere Essen und die tolle Aussicht. 55

10 **Artistic Village, Kolímbia**
| Einkaufen |
Traditionell oder lieber modern? Keramikwaren für jeden Geschmack. 57

11 **Eptá Pigés**
| Naturerlebnis |
Auf der Suche nach einem kühlen Plätzchen im Wald auch in der Sommerhitze. 57

12 **Ágios Nikólaos Fountouklí**
| Kirche |
Rhodos' hübschestes, in eine mit Pinien bewachsene Hügellandschaft eingebettetes Kirchlein ist ein byzantinisches Kleinod. 58

13 **Mikrý Póli, Kolímbia**
| Hotel |
Gut pauschal buchbar: Die »Kleine Stadt« direkt am Strand ist ein hervorragendes Urlaubsquartier für Familien mit Kindern. 67

ADAC Service Rhodos

Beim **ADAC Infoservice**, in den **ADAC Geschäftsstellen** sowie auf dem **Internetportal des ADAC** (adac.de) erhalten Sie Informationen zu den Dienstleistungen des Automobilclubs und zu Ihrem Reiseziel. So können Sie sich von der **ADAC Trips App** (adac.de/services/apps/trips) via Smartphone oder Tablet-PC inspirieren lassen oder als **ADAC Mitglied** das kostenlose **ADAC TourSet® Ägäische Inseln** (adac.de/reise-freizeit/reiseplanung/tourset) mit vielen Reiseinfos und Karten anfordern. Bei Pannen und Notfällen steht Ihnen unser Team rund um die Uhr telefonisch und digital (adac.de/hilfe und ADAC Pannenhilfe App) zur Verfügung.

ADAC Infoservice

T 0 800 510 1112
Infos zu allen ADAC Leistungen
(Mo–Sa 8–20 Uhr, gebührenfrei)

ADAC Pannenhilfe Deutschland

T 089 20 20 40 00, Mobil 22 22 22
(Verbindungskosten je nach
Netzbetreiber/Provider)

ADAC Ambulanzdienst

T +49 89 76 76 76
(Erkrankung, Unfall, Verletzung,
Transportfragen, Todesfall)

ADAC Pannenhilfe Ausland

T +49 89 22 22 22
(Verbindungskosten je nach
Netzbetreiber/Provider)

Online-Angebote des ADAC für Ihre Reiseplanung

Service

Reiseinspirationen, -planung und -hinweise
Aktuelle Verkehrslage
Individuelle Routenplanung
Infos zu Tankstellen und Spritpreisen
Infos zu mautpflichtigen Strecken
Infos zu Fährverbindungen
Aktuelle Infos vor Reiseantritt
Informationen für Camper
Informationen für Motorrad- und
Oldtimerfahrer
Informationen für Segler und Skipper
ADAC Reiseangebote
ADAC Autovermietung
ADAC Versicherungen für den Urlaub
Weltweite Preisvorteile für ADAC Mitglieder
Telemedizinische Beratung

Webadresse

adac.de/reise-freizeit/reiseplanung
adac.de/verkehr
adac.de/maps
adac.de/tanken
adac.de/reise-freizeit/maut-vignette
adac.de/faehren
adac.de/tourmail
adac.de/camping
adac.de/reise-freizeit/reisen-motorrad-
oldtimer
skipper.adac.de
adacreisen.de
adac.de/autovermietung
adac.de/versicherungen
adac.de/vorteile-international
adac.de/meinmedical



Diese **Produkte des ADAC** könnten Sie interessieren: **ADAC Reiseführer Kos**, **ADAC Reiseführer Korfu**, **ADAC Reiseführer Kreta** und **ADAC Reiseführer Zypern** – erhältlich im Buchhandel, bei den ADAC Geschäftsstellen und in unserem ADAC Online-Shop (adac.de/shop).

Anreise und Einreise

Auto und Autofähre

Nur wer viel Zeit hat, sollte sich mit dem Auto auf den langen Weg nach Rhodos machen. Autoreisende können sich beim ADAC über anfallende Mautgebühren in den Transitländern und in Griechenland erkundigen. Die bequemste Strecke führt über Italien nach Griechenland, wo man mit der Autofähre von Venedig, Ancona oder Bari nach Igoúmenítsa oder Pátras auf dem griechischen Festland übersetzt (einzelne Fahrt pro Person ab etwa 80 €, Auto ab etwa 100 €). Von dort geht es mit dem Auto weiter nach Piräus, wo regelmäßig Autofähren nach Rhodos ablegen (einzelne Fahrt pro Person ab 74 €, Auto ab 150 €). Die Fahrten von Italien nach Griechenland, aber auch von Piräus nach Rhodos sind lang, für die Strecke Bari–Pátras benötigt man etwa 17,5 Std., für die Strecke Piräus–Rhodos ca. 15 Std.

Fähren Italien–Griechenland:

■ Anek-Superfast, über ADAC Fähren (adac-faehren.de, Tel. +49 67 19 20 69 30) und www.aneke.gr

■ Minoan Lines, über ADAC Fähren (s. o.) und www.minoan.gr

Fähren Piräus–Rhodos:

■ Blue Star Ferries, www.bluestarferries.com

Flugzeug

Der **Flughafen Diagóras** wird im Sommer von allen großen europäischen Flughäfen aus angefliegen, im Sommer (April–Okt.) direkt mit unterschiedlichen Charterflügen, im Winter mit Linieneinflügen über Athen und von dort z. B. mit Aegean Airlines (www.aegeanair.com) oder mit Olympic Air (www.olympicair.com).

Die Flugdauer beträgt von Deutschland aus ca. 3 Std.

Linienbusse verbinden mehrmals täglich den Flughafen mit Rhodos-Stadt (ca. 6–24 Uhr, einfache Fahrt 2,60 €). Bustickets gibt es beim Fahrer.

Die einfache Fahrt mit dem **Taxi** kostet vom Flughafen z. B. nach Rhodos-Stadt 30 €, nach Línodos 75 €.

■ Flughafen Rhodos Diagóras, 14 km südlich von Rhodos-Stadt, Paradíssi, www.rho-airport.gr

Einreise und Dokumente

Deutsche, Österreicher und Schweizer benötigen zur Einreise einen gültigen Personalausweis oder Reisepass. Alleinreisende Minderjährige brauchen eine amtlich beglaubigte Einverständniserklärung der Eltern, Kinder einen Kinderreisepass, Biometrischen Pass (Europapass) oder Personalausweis.

Auto und Straßenverkehr

Führerschein und Papiere

Autofahrer brauchen den nationalen Führerschein, wer mit dem eigenen Auto anreist, auch den Kfz-Schein. Die Mitnahme der Internationalen Grünen Versicherungskarte wird empfohlen, da sie als Versicherungsnachweis dient und z. B. bei einem Unfall die Abwicklung erleichtert.

Straßennetz und Sicherheit

Rhodos' Straßennetz ist vor allem im Norden und Osten gut ausgebaut. Im Westen ist die Inselrundstraße etwas kurviger. Besonders kurvenreich sind die Straßen im Inselinneren. Vorsicht ist wegen Schlaglöchern und unzureichend abgesicherter Baustellen geboten. Im Inselinneren sollte man auch auf frei herumlaufende Tiere achten.



Gut informiert. Besser reisen.

ADAC Tipps

Ungetrübtes Reisevergnügen mit fundierten Top Tipps und Empfehlungen

Quickfinder

Der Wegweiser zu Ihren persönlichen Reise-Highlights (ab Seite 10)

Mobil vor Ort

Egal, wie Sie unterwegs sind: Auf die ADAC Kompetenz ist immer Verlass

ADAC Kartografie

Dank detaillierter Karten und Pläne finden Sie schnell zum Ziel

ISBN 978-3-98645-044-1

adac.de/reisefuehrer



9 783986 450441