


Neuaufgabe
2023

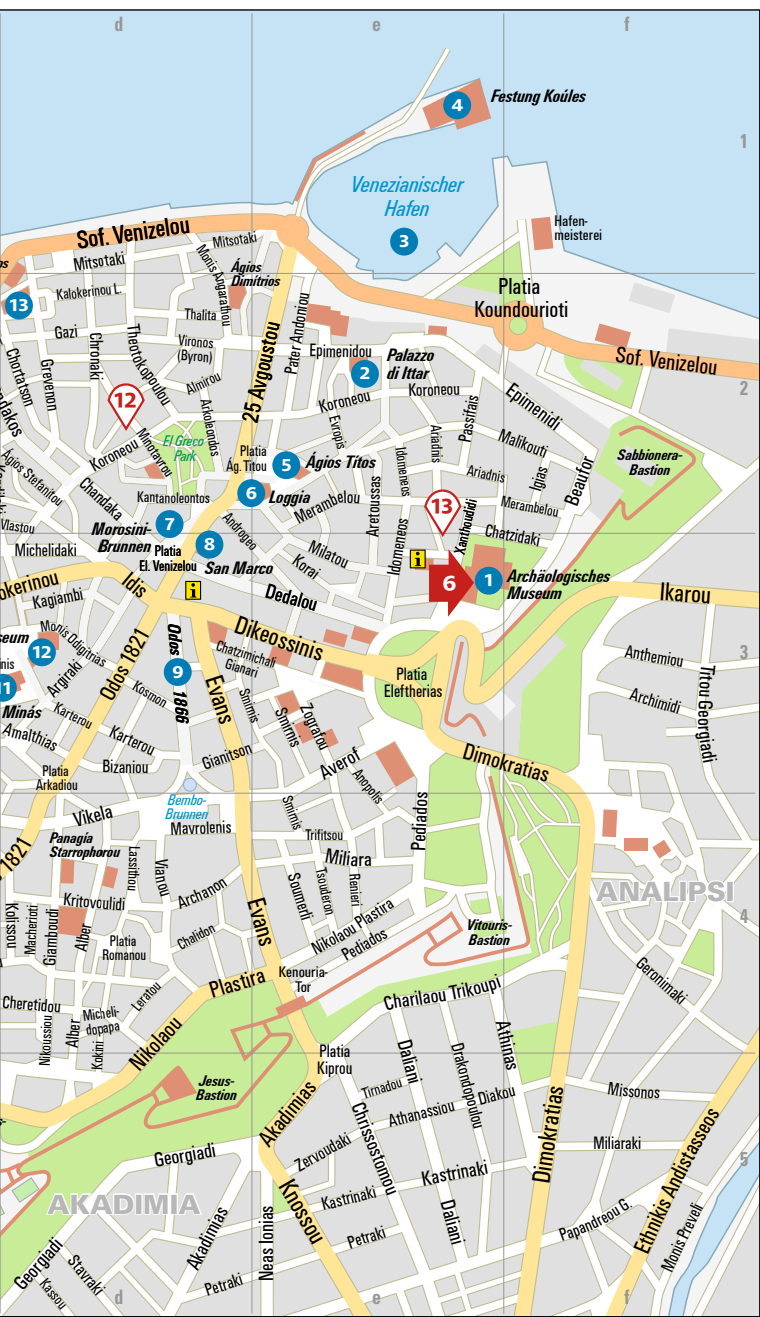
ADAC

Kreta

Urlauben wie die Götter







3-mal draußen

1 Schluchtenwanderungen

Eine schöne Alternative zu Kretas berühmten und somit auch überlaufenen Schluchten ist z.B. die 5 km lange, von Platanen, Oleander und Efeu bewachsene Ríchtis-Schlucht im Nordosten – zwischen Móchlos und Sitía. Sie führt über Pfade, Felsen, Stufen und eine Steinbrücke vom Dorf Éxo Moulianá ans Meer. Highlight ist ein 20 m hoher Wasserfall, dessen Teich zur Abkühlung lockt.

■ Einstieg: Éxo Moulianá (ausgeschildert).
Festes Schuhwerk!



2 Die Küste entlangschippern

Touren mit kleineren Motorbooten sind ideal, um Kretas Küste auch mal aus einer anderen Perspektive kennenzulernen. Das geht nicht nur mit Skipper, sondern auch auf eigene Faust. Motorboote bis 30 PS darf man auf Kreta nämlich auch ohne Führerschein mieten. Wer sich traut, ist nach der kurzen Einweisung selbst Kapitän und kann sich ein schönes Plätzchen auf dem Wasser oder in einer einsamen Bucht suchen. Mein Tipp: eine Tour entlang der Küstenabschnitte der Region Chaniá.

■ www.notosmare.com



3 Auf Fischfang gehen

Warum sollte man das Fischgericht des Tages eigentlich nicht »einfach« mal selbst angeln? In verschiedenen Regionen der Insel werden dafür spezielle Touren angeboten, ein ganz außergewöhnliches Abenteuer. Die Angelausrüstung wird meist gestellt. Eine Ganztagestour inklusive Angeln, Badestopp und Mittagessen wird schon seit Jahren von Agía Galíni aus offeriert. Doch auch ab Chaniá, Kastélli Kissáμου und Elounda kann man selbst auf Fischfang gehen.

■ Anbieter: www.gogalini.com/elizabeth-fishing-trip, www.seazetheday.gr, www.fishingtripselounda.gr



Intro

3-mal draußen	2
Impressionen	6
Auf einen Blick	9


ADAC Quickfinder

Das will ich erleben	10
----------------------------	----

Hier finden Sie die Orte, Sehenswürdigkeiten und Attraktionen, die perfekt zu Ihnen passen.

Unterwegs

Chaniá – die Weißen Berge in der Hauptrolle	16
--	----

1 Chania 	18
2 Bucht von Chaniá	25
3 Kastélli Kissámou	27
4 Halbinsel Gramvoússa	27
5 Falássarna	29
6 Elafoníssi	29
7 Innachórión-Dörfer	30
8 Paleóchora	31
9 Sougía	32
10 Samariá-Schlucht	33
11 Chóra Sfakíon	35

12 Gávdos	36
13 Askífou	37
14 Akrotíri-Halbinsel	38
15 Apokóronas-Halbinsel	39
16 Georgiούpoli	41
Übernachten	42

Réthimno – Historie und Flair auf Schritt und Tritt ...

17 Réthimno 	46
18 Argiroúpoli	52
19 Plakiás	53
20 Préveli	54
21 Spíli	56
22 Amári-Tal	56
23 Agía Galíni	57
24 Moní Arkádi	58
25 Eléfherna	58
26 Pánormo	60
27 Anógia	61
28 Axós	62
Übernachten	64

Íraklio – Paläste, Strände und viel Kultur


29 Íraklio 	68
30 Knossós 	79



31	Archánes	82
32	Fódele	85
33	Zarós	86
34	Górtis	87
35	Festós	88
36	Agía Triáda	90
37	Mátala	91
38	Léndas	92
39	Liménas Chersoníssou	93
40	Mália	94
	Übernachten	96

**Lassíthi – Licht und Meer
in Kretas Osten**98

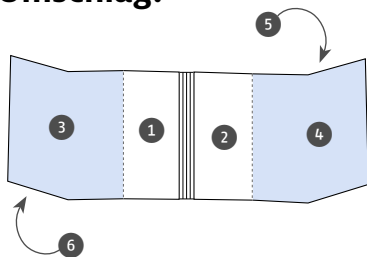
41	Ágios Nikólaos	100
42	Eloúnda	104
43	Spinalónga	106
44	Lassíthi-Hochebene	107
45	Kritsá	108
46	Móchlos	109
47	Sitía	110
48	Moní Toploú	112
49	Vái	112
50	Palékastró	113
51	Káto Zákros	114
52	Chandrás-Hochebene	115
53	Makrigialós	116
54	Ierápetra	116
55	Mírtos	118
	Übernachten	119



 Zu diesen Orten und Sehenswürdigkeiten finden Sie Detailkarten im Innenteil des Reiseführers.

Service

Kreta von A-Z	122
<i>Alle wichtigen reisepraktischen Informationen – von der Anreise über Notrufnummern bis hin zu den Zollbestimmungen.</i>	
Festivals und Events	126
Chronik	136
Mini-Sprachführer	137
Alle Blickpunkt-Themen in diesem Band	138
Register	138
Bildnachweis	141
Impressum	142
Mobil vor Ort	144

Umschlag:



-  **ADAC Top Tipps:** Vordere Umschlagklappe, innen 1
-  **ADAC Empfehlungen:** Hintere Umschlagklappe, innen 2

- Übersichtskarte Kreta West:** Vordere Umschlagklappe, innen 3
- Übersichtskarte Kreta Ost:** Hintere Umschlagklappe, innen 4
- Stadtplan Iráklío:** Hintere Umschlagklappe, außen 5
- Ein Tag in Iráklío:** Vordere Umschlagklappe, außen 6

Berge, Strände und mehr: Griechenlands Inselschöne

Die vielfältige Schönheit Kretas wusste wohl schon Göttervater Zeus zu schätzen, der hier in einer Höhle geboren worden sein soll



Stille Strände findet man bei der Streusiedlung Xerókambos ganz im Südosten der Insel

Lust auf eine Weltreise? Hin zu karibisch anmutenden Stränden, Palastruinen und antiken Städten, auf fruchtbare Hochebenen inmitten von schneebedeckten Bergen, zu schroffen Canyons und Wallfahrtsorten des frühen Christentums? All das finden Sie nur drei Flugstunden von Mitteleuropa entfernt auf einer einzigen Insel: auf Kreta, einem so eigenwilligen wie facettenreichen Mikrokosmos mit

einer alpin anmutenden Bergwelt, umspült von einem in allen Blautönen schimmernden Meer.

Vom Mythos zum Urlaubsparadies

Göttervater Zeus entführte – als Stier verwandelt – die phönizische Prinzessin Europa auf seine Geburtsinsel und zeugte mit ihr unter einer Platane Sohn Minos. Dieser wurde Herrscher über

Kreta, sein Volk bekam den Namen Minoer. Als früheste Hochkultur auf europäischem Boden haben sie Geschichte geschrieben.

Und Zeus? Wäre er nicht eine Sagengestalt, so wäre er gewiss stolz auf seinen Sprössling, den ersten Bürger Europas, der die minoische Kultur und auf diese



wie die Platía (Platz) eines Dorfes, wo man im traditionellen Kaffeehaus, dem »kafenío«, einen Plausch mit Einheimischen führen und – wie die Kreter auch – einfach die Zeit vergessen kann.

Will man mehr über Land und Leute erfahren, so sollte man in ein Bergdorf fahren. Die Kreter gelten als ein besonders gastfreundliches Volk. Nach einem oder zwei gemeinsamen Raki, dem inseltypischen Tresterschnaps, wird man schnell Teil der »paréa«, der Gruppe, mit der man dann gern über Gott und die Welt schwadroniert.

Glaube und Alltag im Moní Píso Préveli (unten) – beeindruckendes Naturerlebnis in der Samariá-Schlucht (ganz unten)



Weise auch die Insel Kreta weltweit bekannt gemacht hat.

Heute, rund 3500 Jahre später, ist Kreta – etwa 260 km lang und bis zu 60 km breit – ein faszinierendes Urlaubsparadies. Entdecken kann man dort viel, Hauptsache, man ist mobil. Wollen Sie lieber zum Strand oder in die Berge? Sich beim Sport auspowern oder auf den Spuren der Geschichte wandeln? Am Ende wird es oft ein einfaches Ziel



Das will ich erleben

Strände und Schluchten, Kunst und Kultur, Szenetreffs und urige Dörfer, schlichtes Tavernenidyll sowie edle Feinschmeckertempel – Kreta ist eine Insel der Kontraste und bietet viele unvergessliche Momente für jeden Geschmack. Hier gilt es, das Leben zu entdecken, die 3500 Jahre alte Kultur der Minoer, die gelebte Tradition in den Dörfern und den modernen Lifestyle des 21. Jh. in den Städten. Bei all dem kommt natürlich auch der Genuss nie zu kurz: Das gilt für die kulinarischen Erlebnisse, die Kreta zu bieten hat, für den Besuch von Kunsthandwerkern – und für die schönen Tage am Strand wie in den Bergen.



Europas erste Hochkultur

Die Minoer haben ein bedeutendes kulturelles Erbe auf Kreta hinterlassen. Wie sie vor rund 3500 Jahren lebten, erzählt bunt rekonstruiert ihre größte Palastanlage Knossos. Wie sie ihre Räume schmückten oder welches Geschirr sie nutzten, zeigt in Iráklío das Archäologische Museum. Nicht rekonstruiert in reizvoller Lage: Festós und Gourniá.

- 29 Archäologisches Museum, Iráklío** 72
Einzigartig! Kunst und Alltag der Minoer
- 30 Knossos** 79
Im Zentrum der minoischen Welt
- 35 Festós** 88
Minoischer Palast mit Panoramablick
- 41 Gourniá bei Ágios Nikólaos** 104
Minoische Kleinstadt im Olivenhain



Paradiesische Strände

Still und einsam oder quirlig und sportlich? Hier findet jeder seinen Lieblingsstrand. Palmengesäumt in der weiten Sandbucht von Vái und vor dem Canyon von Préveli, exotisch in den Lagunen von Elafoníssi und Bálos.

- 4 Bálos, Halbinsel Gramvoússa** 28
Tropisch: Kretas meistfotografierter Strand
- 6 Elafoníssi** 29
Türkisfarbene Lagune mit rosa Sand
- 20 Préveli** 54
Canyon voller Palmen zwischen Fluss und Meer
- 49 Vái** 112
Vor Europas größtem natürlichen Palmenhain

Natur pur zwischen Felswänden

In Kretas Gebirgswelt schlägt das Wandererherz höher. Ein Paradies für Naturfreunde sind die imposanten Canyons, die am Ende der Samariá-Schlucht oder beim Tal der Toten sogar mit einem Sprung ins Meer locken. Eine Wanderung durch die Ímbros-Schlucht macht auch Kindern Spaß.

- | | | |
|-----------|--|-----|
| 10 | Samariá-Schlucht | 33 |
| | <i>Längste Schlucht Europas?</i> | |
| 13 | Ímbros-Schlucht bei Askí fou | 37 |
| | <i>Auch bei Malern sehr beliebt</i> | |
| 51 | Tal der Toten bei Káto Zákros | 114 |
| | <i>Durch den Oleanderwald ans Meer</i> | |



Kreative kretische Küche

Immer mehr Wirte legen Wert darauf, aus dem kretischen Essen ein Erlebnis zu machen. Mit Leidenschaft gestalten sie Restaurants und Tavernen, mal traditionell, mal mit einer modernen Note. Das gilt auch für den Anspruch der Köche: klassische Rezepte, verfeinert und originell angeordnet, die nur so strotzen vor Geschmack!

- | | | |
|-----------|--|----|
| 4 | Gramvoússa, Halbinsel Gramvoússa | 29 |
| | <i>Kulinarische Oase auf reizvoller Terrasse</i> | |
| 17 | Prima Plora, Réthimno | 50 |
| | <i>Bio-Gerichte elegant am Meer</i> | |
| 29 | Peskési, Iráklío | 76 |
| | <i>Traditionell durchgestyltes Gesamtkonzept</i> | |



Liebenswerte private Museen

Neben den Museen von Staat, Kirche, Forschungseinrichtungen und örtlichen Kulturvereinen gibt es auf Kreta auch private Museen. Oft verstecken sie sich in Dörfern, zeigen Dinge, die ihre Gründer selbst gesammelt haben, und sie spiegeln den Hang der Kreter zum Individualismus und ihre Originalität wider.

- | | | |
|-----------|---|-----|
| 19 | Oriseum Papá Michális bei Plakiás | 54 |
| | <i>Kunterbuntes Sammelsurium eines Priesters</i> | |
| 39 | Freilichtmuseum Lychnostátis | 94 |
| | <i>Kretas Traditionen in Liménas Chersoníssou</i> | |
| 45 | 45 Rodánthi-Museum in Kritsá | 109 |
| | <i>Kretas Kräuterwelt hervorragend erklärt</i> | |



Chaniá – die Weißen Berge in der Hauptrolle

Kretas vielseitiger Westen wird vom Regionalbezirk Chaniá mit seiner gleichnamigen Hauptstadt eingenommen



Die Stadt Chaniá begeistert mit ihrem venezianischen Flair und dem kretischen Lifestyle, birgt sehenswerte Museen, viele Einkaufsmöglichkeiten, tolle Adressen zum Essen und Ausgehen sowie stilvolle Boutiquehotels. Im Hintergrund der Stadt erheben sich die Weißen Berge (Lefká Óri). Das gigantische Gebirgsmassiv lockt mit seinen tiefen Schluchten wie Samariá oder Ímbros nicht nur eingefleischte Wanderer. Ebenen wie Askífou und in der Gebirgswelt versteckte Orte wie Miliá oder die Innachórión-Dörfer versprechen Idylle pur. In den Küstenorten des Südens fühlen sich Individualurlauber wohl, auf Gávdos viele Aussteiger. Wer lebhaftere Stimmung will, der wohnt idealerweise in den Urlaubsorten der Bucht von Chaniá oder in Georgiούpoli. Erkundungstouren führen im Norden zur Apokóronas-Halbinsel, zur Provinzstadt Kastélli Kissámou oder zu den Klöstern der Akrotíri-Halbinsel. Und an der Westküste sorgen postkartenreife Strände für Badevergnügen, ob in Bálos, Falássarna oder Elafoníssi.

In diesem Kapitel:

1	Chaniá 	18
2	Bucht von Chaniá	25
3	Kastélli Kissámou	27
4	Halbinsel Gramvoússa	27
5	Falássarna	29
6	Elafoníssi	29
7	Innachórión-Dörfer	30
8	Paleóchora	31
9	Soúgia	32
10	Samariá-Schlucht	33
11	Chóra Sfakíon	35
12	Gávdos	36
13	Askífou	37
14	Akrotíri-Halbinsel	38
15	Apokóronas-Halbinsel	39
16	Georgiούpoli	41
	Übernachten	42

ADAC Top Tipps:

- 1 Chaniá**
 | Altstadt |
 Pastellfarbene Häuser um den romantischen Hafen und verwinkelte Gassen wirken einladend-verführerisch. 18
- 2 Elafoníssi**
 | Strand |
 Karibikflair mitten in Europa? Wasser in allen Blaunuancen, umrahmt von rosa und weiß schimmerndem Sand, gibt's im äußersten Südwesten. 29



3 Samariá-Schlucht
 | Naturerlebnis |
 Kretas berühmteste Wanderung führt durch die wohl längste Schlucht Europas zum Meer. 33

4 Gramvoúsa, Halbinsel Gramvoússa
 | Restaurant |
 Hervorragende kretische Küche nach dem Strandbesuch. 29

ADAC Empfehlungen:

1 Archäologisches Museum, Chaniá
 | Museum |
 Neues Museum mit tollem Gesamtkonzept und Café mit Meerblick. 23

5 Falássarna
 | Strand |
 Heller Pudersand und kristallklares Meer – Genuss pur an einem der schönsten Strände Kretas. 29

2 Thalassinó Agéri, Chaniá
 | Restaurant |
 Griechische Stühle zwischen Ruinen – ein wildromantisches Fleckchen. 24

6 Loutró, bei Chóra Sfakíon
 | Ortsbild |
 Einfach mal die Seele baumeln lassen in adretter Postkartenidylle im Schatten der Weißen Berge. 35

3 Bálós, Halbinsel Gramvoússa
 | Strand |
 Lagune Bálós und eine Festunginsel: Südseefeeling und Piratenflair. 27

7 Porto Veneziano, Chaniá
 | Hotel |
 Wohlfühlen in grandioser Hafenlage, geschmackvoll, mit einem guten Preis-Leistungs-Verhältnis. 42

Iráklio – Paläste, Strände und viel Kultur

Die Inselhauptstadt lädt zum Ausgehen, Einkaufen und Erleben ein, zum Erkunden des Hinterlands und zum Genießen von Strand und Meer



Der Regionalbezirk Iráklio mit der gleichnamigen Kapitale ist die mit Abstand am stärksten besiedelte Region Kretas. Mit den großen Urlaubszentren Liménas Chersoníssou und Mália westlich der Inselhauptstadt kommen jeden Sommer Hunderttausende Touristen hinzu. Sie alle freuen sich auf ausgiebige Strandbesuche, die häufig gleich vor der Hoteltür möglich sind. Beschaulicher und familiärer urlaubt man im Süden, etwa in Mátala oder – noch abgeschiedener – in Léndas. Erkundenswert und weiterhin recht ursprünglich bleibt auch das Hinterland der Inselmetropole rund um Archánes, wo es in der von Weinbergen geprägten Landschaft kleine Weingüter zu entdecken gilt. Freunde der Kunst wie der Literatur wandeln im Dorf Fódele auf den Spuren des hier geborenen Malers El Greco oder lernen in Myrtiá das Leben und Werk des Dichters Níkos Kazantzákis kennen. Absolute Kultur-Highlights und Must-Sees sind die faszinierenden Hinterlassenschaften der Minoer, im größten Archäologischen


Museum Kretas in der Inselhauptstadt genauso wie direkt vor Ort in den minoischen Palastanlagen Knossós, Festós und Mália.

In diesem Kapitel:

29	Iráklio	68
30	Knossós	79
31	Archánes	82
32	Fódele	85
33	Zarós	86
34	Górtis	87
35	Festós	88
36	Agía Triáda	90
37	Mátala	91
38	Léndas	92
39	Liménas Chersoníssou	93
40	Mália	94
	Übernachten	96

ADAC Top Tipps:

- 6 Archäologisches Museum Iráklio**
| Museum |
Kretas bedeutendstes Museum gibt einen hervorragenden Einblick in die minoische Kultur. 72
- 7 Knossós**
| Archäologische Stätte |
Das größte und wichtigste Palastzentrum der Minoer präsentiert die Kultur der Minoer »live vor Ort«. 79



ADAC Empfehlungen:

12 **Peskési, Iráklío**

| Restaurant |

Gaumenfreuden garantiert! Liebe zum Detail bestimmt hier das Ambiente wie die Kochkunst. 76

13 **Zalo Crete, Iráklío**

| Einkaufen |

Moderne Andenken und Mitbringsel, originell und handgemacht. 77

14 **Weinkellerei Lyrarákis, Alágni**

| Erlebnis |

Kretas Weinanbau vom Feinsten: edle Tropfen in schönem Ambiente. 84

15 **Vegéra, Zarós**

| Restaurant |

Futtern wie bei Müttern – auch zum Mitkochen. 86

16 **Górtis**

| Archäologische Stätte |

Auf Spurensuche – in Kretas bedeutendster antiker Stätte aus griechisch-römischer Zeit und ganz idyllisch im Olivenhain. 87

17 **Wochenmarkt in Míres**

| Erlebnis |

Shopping für die Sinne auf Kretas größtem Wochenmarkt. 88

18 **Festós**

| Archäologische Stätte |

Ausgedehnter minoischer Palast auf einer Anhöhe mit weitem Blick über die Landschaft. 88

19 **Hara Ilios Village, Goúves**

| Hotel |

Familiär-freundliche Atmosphäre nah am Meer und in hervorragender Lage für Ausflügler. 97

ADAC Service Kreta

Beim **ADAC Infoservice**, in den **ADAC Geschäftsstellen** sowie auf dem **Internetportal des ADAC** (adac.de) erhalten Sie Informationen zu den Dienstleistungen des Automobilclubs und zu Ihrem Reiseziel. So können Sie sich von der **ADAC Trips App** (adac.de/services/apps/trips) via Smartphone oder Tablet-PC inspirieren lassen oder als **ADAC Mitglied** das kostenlose **ADAC Tourset® Kreta** (adac.de/reise-freizeit/reiseplanung/tourset) mit vielen Reiseinfos und Karten anfordern. Bei Pannen und Notfällen steht Ihnen unser Team rund um die Uhr telefonisch und digital (adac.de/hilfe und ADAC Pannenhilfe App) zur Verfügung.

ADAC Infoservice

T 0 800 510 1112

Infos zu allen ADAC Leistungen
(Mo–Sa 8–20 Uhr, gebührenfrei)

ADAC Pannenhilfe Deutschland

T 089 2020 40 00, Mobil 22 22 22

(Verbindungskosten je nach
Netzbetreiber/Provider)

ADAC Ambulanzdienst

T +49 89 76 76 76

(Erkrankung, Unfall, Verletzung,
Transportfragen, Todesfall)

ADAC Pannenhilfe Ausland

T +49 89 22 22 22

(Verbindungskosten je nach
Netzbetreiber/Provider)

Online-Angebote des ADAC für Ihre Reiseplanung

Service

Reiseinspirationen, -planung und -hinweise

Aktuelle Verkehrslage

Individuelle Routenplanung

Infos zu Tankstellen und Spritpreisen

Infos zu mautpflichtigen Strecken

Infos zu Fährverbindungen

Aktuelle Infos vor Reiseantritt

Informationen für Camper

Informationen für Motorrad- und
Oldtimerfahrer

Informationen für Segler und Skipper

ADAC Reiseangebote

ADAC Autovermietung

ADAC Versicherungen für den Urlaub

Weltweite Preisvorteile für ADAC Mitglieder

Telemedizinische Beratung

Webadresse

adac.de/reise-freizeit/reiseplanung

adac.de/verkehr

adac.de/maps

adac.de/tanken

adac.de/reise-freizeit/maut-vignette

adac.de/faehren

adac.de/tourmail

adac.de/camping

adac.de/reise-freizeit/reisen-motorrad-oldtimer

skipper.adac.de

adacreisen.de

adac.de/autovermietung

adac.de/versicherungen

adac.de/vorteile-international

adac.de/meinmedical



Diese **Produkte des ADAC** könnten Sie interessieren: **ADAC Das große Kreuzfahrtbuch**, **ADAC Reiseführer Rhodos** und **ADAC Reiseführer Zypern** – erhältlich im Buchhandel, bei den ADAC Geschäftsstellen und in unserem ADAC Online-Shop (adac.de/shop).

Anreise und Einreise

Auto und Autofähre

Autoreisende sollten sich beim ADAC über evtl. Mautgebühren in den Transitländern erkundigen. Am besten fährt man über Italien und setzt mit der Autofähre von **Venedig, Ancona** oder **Bari** nach **Pátras** auf den **Peloponnes** über (einzelne Fahrt pro Person ab etwa 80 €, Auto etwa 100 €). Von dort geht es mit dem Auto weiter nach **Piräus**, wo regelmäßig Autofähren nach **Iráklio** und **Chaniá** auf Kreta fahren (einzelne Fahrt pro Person ab 40 €, Auto ab 70 €). Die Fahrt von Italien nach Griechenland ist lang, z. B. Bari–Pátras 17,5 Stunden. Die innergriechische Fahrt dauert ca. 7 Stunden. Fährgesellschaften für alle Strecken sind:

Anek-Superfast, über ADAC Fahren (adac-fahren.de, Tel. +496719206930) und www.aneq.gr

Minoan Lines, über ADAC Fahren (s. o.) und www.minoan.gr

Flugzeug

Der Flughafen von Iráklio wird von allen großen europäischen Flughäfen aus angefliegen, im Winter mit Linienflügen von **Aegean Airlines** (www.aegeanair.com) über Athen oder Thessaloniki, im Sommer (April–Oktober) auch mit verschiedenen **Charterflügen**. Europäische Charter- und innergriechische Flüge gehen von mehreren Flughäfen auch nach Chaniá. Die Flugdauer beträgt von Deutschland aus rund drei Stunden. Der Flughafen von Sitía kann im Sommer mehrmals wöchentlich mit Linienflügen von Olympic Air und Sky Express über Athen angefliegen werden. Charterflüge aus dem deutschsprachigen Raum nach Sitía sind selten und bislang nicht jedes Jahr im Programm.

Linienbusse verbinden mehrmals täglich die Flughäfen von Iráklio (1,20 € einfache Fahrt) und Chaniá (2,30 € einfache Fahrt) mit der jeweiligen Innenstadt. Die einfache Fahrt mit dem Taxi vom/zum jeweiligen Zentrum vom/zum Flughafen kostet in Iráklio ca. 15, in Chaniá ca. 25 €. Zum Flughafen Sitía fahren aus dem Zentrum nur Taxis für ca. 10 €.

Flughafen Iráklio/Heraklion

■ International Airport Nikos Kazantzákis (HER), rund 5 km östlich vom Zentrum entfernt, Iráklio, Tel. 2810220390, www.heraklion-airport.info

Flughafen Chaniá

■ Daskalojannis (CHQ), 16 km östlich von Chaniá auf der Halbinsel Akrotíri, Tel. 2821083816, www.chq-airport.gr

Flughafen Sitía

■ Sitía Municipal Airport (JSH), 1 km nördlich der Stadt, Sitía, Tel. 2843022280

Einreise und Dokumente

Kreta ist Teil des Schengenraums. Deutsche, Österreicher und Schweizer benötigen somit für die Einreise nur einen gültigen **Personalausweis** oder den **Reisepass**. Alleinreisende Minderjährige brauchen eine amtlich beglaubigte Einverständniserklärung der Eltern, alle Kinder einen Kinderausweis, den Kinderreisepass, Personalausweis oder Reisepass. Die Ausweisdokumente werden an griechischen Flughäfen bei der Ausreise kontrolliert.

Auto und Straßenverkehr

Führerschein und Papiere

Autofahrer brauchen ihren nationalen **Führerschein**. Wer mit dem eigenen



Gut informiert. Besser reisen.

ADAC Tipps

Ungetrübtes Reisevergnügen mit fundierten Top Tipps und Empfehlungen

Quickfinder

Der Wegweiser zu Ihren persönlichen Reise-Highlights (ab Seite 10)

Mobil vor Ort

Egal, wie Sie unterwegs sind: Auf die ADAC Kompetenz ist immer Verlass

ADAC Kartografie

Dank detaillierter Karten und Pläne finden Sie schnell zum Ziel

ISBN 978-3-98645-041-0

adac.de/reisefuehrer



9 783986 450410