

Neuaufgabe
2023



Island

Überwältigende Landschaft

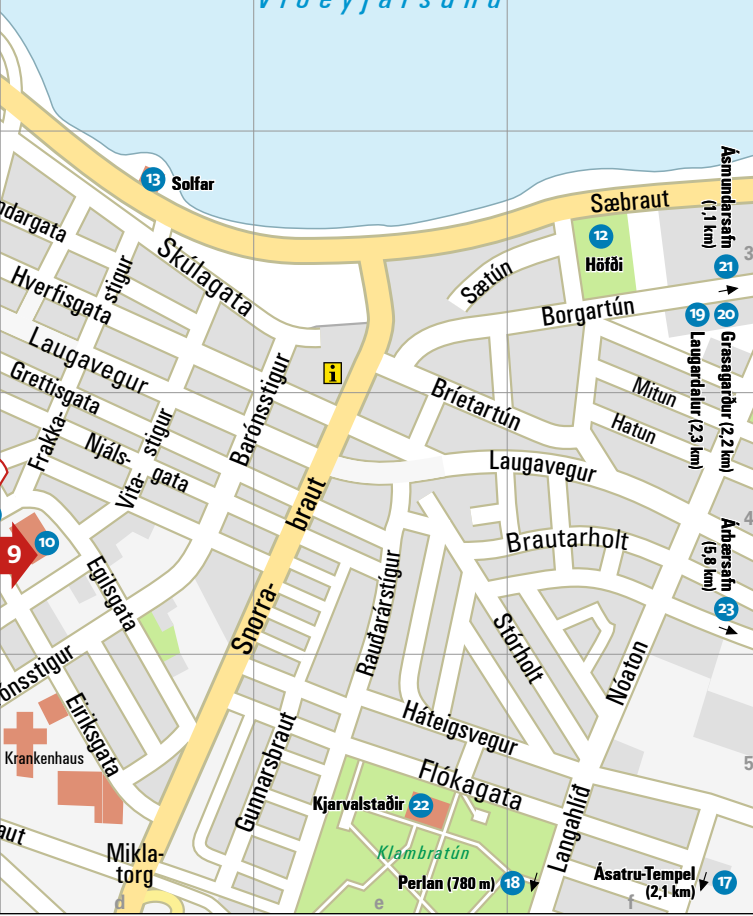




Reykjavík

0 200 m

Viðeyjarsund



1 Andere Perspektive

Eine besondere und sehr individuelle Art, die Fjorde, Gletscherlagunen oder Küstenstreifen Islands zwar wassernah, aber doch ganz gemächlich kennenzulernen und zu erkunden, ist eine Tour mit dem Kanu oder Kajak. Für alle, die das Wasser lieben und denen Rafting-Trips zu wild sind, ist das die ruhigere Variante. Die Veranstalter bieten Touren verschiedener Längen und Schwierigkeitsgrade an.

■ www.capetours.is und adventures.is/de/island/tagestouren/kajak-touren/



3-mal
draußen



2 Rauf auf die Eisriesen

Die meisten Gletscher können mit der richtigen Ausrüstung zu Fuß erkundet werden, doch einige Eiskappen lassen sich auch per Snowmobil entdecken. Die geführten Touren dauern zumeist eine gute Stunde, die besten Möglichkeiten bieten Langjökull und Myrdalsjökull. Die Anbieter arbeiten CO₂-neutral; sie haben eigens dafür Teams zusammengestellt, die entsprechende Programme entwickeln. Köllunarklettsvegur 2, 104 Reykjavík, Tel. 580 99 00 und Klettagarðar 12, 104 Reykjavík, Tel. 587 99 99.

■ www.mountaineers.is und www.mountainguides.is



3 Mitten im Grünen

Für die Tunnelbauer im Norden Islands war es eine Katastrophe, dass beim Bau des mautpflichtigen Vaðlaheiðargöng heißes Wasser in die fertigzustellende 7,5 km lange Straßenröhre drang. Für die Bewohner der nahen Stadt Akureyri aber erwies sich das heraus-tretende heiße Wasser als Glücksfall, floss es doch in den Fjord – ideal um dort ein Bad zu nehmen. Seit 2022 wird das Wasser in die 1300 qm große Forest Lagoon geleitet. Sie ist am Ende des Eyrarfjörður in einem kleinen Wald gelegen. Forest Lagoon, Vaðlaskógur bei Akureyri, Tel. 585 00 90, tgl. 10–23.30 Uhr.

■ www.forestlagoon.is



■ Intro

3-mal draußen	2
Impressionen	6
Auf einen Blick	9

■ ADAC Quickfinder

Das will ich erleben	10
----------------------------	----


Hier finden Sie die Orte, Sehenswürdigkeiten und Attraktionen, die perfekt zu Ihnen passen.

■ Unterwegs

Reykjavík und Umgebung – Trendy und naturnah	16
--	----

1 Das Zentrum Reykjavíks 	18
2 Im Umkreis der Innenstadt	31
3 Reykjanes	36
4 Thingvellir	39
Übernachten	44

Der Süden – Ein Highlight nach dem anderen	46
--	----

5 Geysir und Gullfoss	48
6 Von Hveragerði bis Hvolsvöllur	51
7 Die Westmännerinseln 	54
8 Skógar	58
9 Vík í Mýrdal	59
10 Eldhraun	61
11 Der Skaftafell-Nationalpark	62
Übernachten	65

Der Osten – Kleine Dörfer und gewaltige Natur	66
---	----

12 Jökulsárlón	68
13 Höfn	69
14 Djúpvogur	71
15 Südliche Ostfjorde	73
16 Egilsstaðir	74
17 Seyðisfjörður	77
18 Borgarfjörður Eystri	78
19 Möðrudalur	79
Übernachten	80

Der Norden – Viel Geschichte und wilde Natur	82
--	----

20 Jökulsárgljúfur-Nationalpark	84
21 Húsavík	85
22 Mývatn	86
23 Goðafoss	89
24 Akureyri 	90
25 Siglufjörður	95
26 Skagafjörður	96
27 Hvammstangi	97
Übernachten	99




Der Westen – Kaum erschlossene Wildnis	100
28 Borgarnes	102
29 Reykholt	103
30 Snæfellsjökull	104
31 Breidafjörður	107
32 Látraberg	110
33 Isafjörður	111
34 Hornstrandir	112
Übernachten	113



Das Hochland – jenseits der Zivilisation	114
35 Kaldidalur	116
36 Kjalvegur (Route F35)	116
37 Sprengisandur (Route F26)	118
38 Thorsmörk	119
39 Landmannalaugar	121
40 Eldgjá und Lakagígar	121
41 Ódáðahraun	122
Übernachten	124

Service

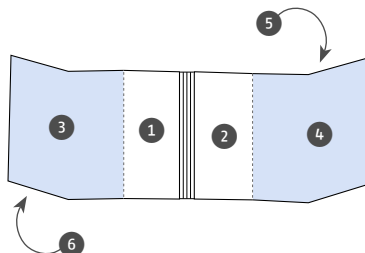
Island von A–Z	126
<i>Alle wichtigen reisepraktischen Informationen – von der Anreise über Notrufnummern bis hin zu den Zollbestimmungen.</i>	
Festivals und Events	130
Chronik	136
Mini-Sprachführer	137
Alle Blickpunkt-Themen in diesem Band	138
Register	138
Bildnachweis	141
Impressum	142
Mobil vor Ort	144

 Zu diesen Orten und Sehenswürdigkeiten finden Sie Detailkarten im Innenteil des Reiseführers.

Umschlag:

-  **ADAC Top Tipps:** Vordere Umschlagklappe, innen ①
-  **ADAC Empfehlungen:** Hintere Umschlagklappe, innen ②

- Übersichtskarte Island West:** Vordere Umschlagklappe, innen ③
- Übersichtskarte Island Ost:** Hintere Umschlagklappe, innen ④



- Stadtplan Reykjavík:** Hintere Umschlagklappe, außen ⑤
- Ein Tag in Reykjavík:** Vordere Umschlagklappe, außen ⑥

Wildnis aus Gletschern, Flüssen und Lavawüsten

Eindrucksvolle Erlebnisse in den unterschiedlichen Landschaften der größten Vulkaninsel der Welt



Blick auf das Vestrahorn, das zum Bergmassiv des Klifafindur in Südisland gehört

Als vor wenigen Jahren die Mannschaft des isländischen Fußballverbands Knattspyrnusamband Íslands England und Argentinien bei großen Turnieren das Fürchten lehrte und dafür von den Fans mit eindrucksvollen Húfs gefeiert wurde, staunte die Welt über das Völkchen im hohen Norden. Dabei sind die Menschen am Polarkreis schon lange für Überraschungen gut.

Laut Statistik zählen sie zu den glücklichsten Menschen der Welt. Wer sind die Isländer? Wie finden sie sich in einer Gesellschaft zurecht, in der sich viele mit »Du« anreden, den gleichen Vor- und Nachnamen tragen und miteinander verwandt sind? Wie entsteht der Gegensatz zwischen einfalllosem Fast Food und einer traditionellen Küche, die visuell, haptisch, und olfaktorisch in der weltweiten Kulinarik ihres-

gleichen sucht? Wie passen Superjeep und lebendiger Volksglaube zusammen? Warum ist Island so teuer? Warum ziehen sich die Menschen so schick an, wenn sie abends beim »runtur« im Auto um den immer gleichen Häuserblock fahren und dabei Softeis mit Marshmallows essen? Wie kommt es, dass die Frauen absolut gleichberech-



alleine reparieren. Nicht nur Fischhaken und Weidezäune, sondern auch Satzstellungen. Die Isländer sind zweifellos die Weltmeister im »Island-Sein«.

Die Beschränkung aufs Wesentliche

Die Geräusche, die der Wind hinterlässt, oder wiehernde Pferde, krachende Wasserfälle, quasselnde Schlammtopfe, fiepende Vögel, fauchende Solfataren, der glucksende Schaum der Gischt, das tuschelnde Wollgras, die Musik von Björk oder Gus Gus, die alten Zwiegesänge »tvísöngvar« oder die Stimme eines Hörbuchsprechers islän-

Islandpferd mit warmem Fell gegen die Kälte (unten) – Wir halten uns an die gestrickten Pullover (ganz unten)



tigt sind? Woher stammt die Faszination für die Moderne, die sich in wenig dekorierten urbanen Lebensräumen ausdrückt, die Kontinuität einer tausendjährigen Sprache aber fördert? Isländer können alles, würden manche Isländer behaupten, ohne mit der Wimper zu zucken. Schließlich übernehmen sie schon seit Jahrhunderten Verantwortung, sie wissen sich ständig neu zu erfinden und sie können alles



Das will ich erleben

Naturliebhaber finden in den rauen und oft noch unberührten Landschaften Islands bizarres Gletschereis, blubbernde heiße Quellen und Tausende von Wasserfällen, von denen einer schöner ist als der andere. Darüber hinaus gibt es hier Millionen von Seevögeln, stolze Pferde, putzig dreinschauende Schafe und die Fontänen der Wale. Die Einheimischen haben gelernt, sich mit dem extremen Lebensraum am Polarkreis zu arrangieren, und teilen ihre Erfahrungen gern. Geschichten, Essen, Musik, Filme und Kunst und der Klang der Sprache der Einheimischen öffnen Einblicke in ein Leben, das so ganz anders ist als das eigene.



5

Die spektakulärsten Wasserfälle

Manchmal ist das Wasser transparent, manchmal glasklar türkisfarben und azurblau oder milchig wie Sahne. Man sagt, jeder Wasserfall habe seinen eigenen Klang und einen eigenen, unverwechselbaren Geschmack. Kann ich ihn hören oder schmecken? Die kalte Gischt auf der Haut spüren?

- 5 Gullfoss** 48
Hier und da schimmern Regenbögen
- 8 Skógafoss** 58
Wer findet den Schatz, der an seinem Fuß liegt?
- 20 Dettifoss** 84
Keine Frage: Das ist der gewaltigste von allen!



9

Traumhafte Naturstrände

Ob von Lava geschwärzt oder von Bimsstein gebleicht, sie sind alle schön und oft menschenleer. Den geeigneten Meeresurlauber laden sie zu langen Strandspaziergängen ein mit bunten Muscheln, Treibholz, pinkfarbenem Seetang oder einer Robbe, die plötzlich neugierig aus dem Wasser schaut.

- 9 Reynisfjara** 60
Verrückte Basaltsäulen und laute Wellen
- 27 Vatnsnes-Halbinsel** 98
Bei Ebbe am besten barfuß
- 32 Rauðasandur** 110
Endlose goldgelbe Sandstrände

Faszinierendes Gletschereis

Wo, wenn nicht in Island? Es schimmert violett, glitzert transparent wie ein Bergkristall oder betört tiefblau. Mal ist es so hoch wie ein Wolkenkratzer, mal flach wie ein Pfannkuchen. Fast zum Reinbeißen.

- 12 Jökulsárlón** 68
Eisberge, die knistern, kippen, schmelzen und driften
- 11 Skaftafell-Nationalpark** 62
Blau leuchtet die Gletscherzunge
- 30 Snæfellsjökull** 104
Man sieht ihn sogar von Reykjavík aus



Frischen Fisch essen

An alle, die im Urlaub so viel Fisch essen wollen wie möglich: Ja, das geht gut in Island, man sitzt ja quasi an der Quelle. Am besten da, wo das Restaurant nicht weit vom nächsten Hafen und außerdem MSC-zertifiziert ist (Kabeljau, Saibling, Schellfisch oder Seelachs sind momentan okay, weil nachhaltig gefischt).

- 33 Tjörúhúsið** 111
Gutes Essen ganz weit in den Westfjorden
- 6 Fjöruborðið** 53
Die Stunde Fahrt von Reykjavík lohnt sich
- 13 Pakkhús** 71
Hier gibt's nicht nur Fisch, sondern auch Hummer



Vielfältiges Vogelleben

Wer das einmal erlebt hat, vergisst es nie wieder: Klippenlandschaften, so groß wie Wolkenkratzerstädte, mittendrin das wilde Geschrei von Millionen von Seevögeln. Anderswo hört man das unermüdliche Schnattern bunt gefiederter Enten oder das melodische Konzert der anmutigen Singschwäne.

- 32 Látraberg** 110
Auf dem Bauch liegend die Vögel beobachten
- 22 Mývatn** 86
Weit und breit die größte Vielfalt an Enten
- 14 Djúpivogur** 71
Hier brüten Sterntaucher und Küstenseeschwalben



Reykjavík und Umgebung – Trendy und naturnah

In der nördlichsten Hauptstadt der Welt leben zwei Drittel aller Isländer und viele Menschen von überall her



Zwei Drittel der Isländer leben im Ballungsraum von Reykjavík. Hier ist es teuer, zur Rush Hour sehr voll und bisweilen auch laut, etwa wenn es am Wochenende zum »Ibiza des Nordens« mutiert. Hier wurde große Geschichte geschrieben, als im Kalten Krieg 1972 bei einem Schachturnier der US-Großmeister Bobby Fischer auf seinen sowjetischen Gegner Boris Spasski traf und 1986 Reagan auf Gorbatschow. 2007 brach das isländische Bankensystem zusammen, was eine weltweite Wirtschaftskrise verschärfte.

Reykjavík wurde früh gegründet und doch erst spät zu einer echten Stadt. Die modernen Vororte haben breite Autobahnen und Shopping-Malls. Die Sehenswürdigkeiten dagegen befinden sich nahe dem alten Hafen, des Binnen-sees Tjörninn und der Hallgrímskirkja, Wenige historische Gebäude sind älter als 100 Jahre. Im Stadtzentrum kann man alles zu Fuß erreichen. Es gibt viele

gemütliche Cafés, interessante Geschäfte, spannende Kunst und dazu eigenwillige moderne Architektur von Weltformat.

Die Natur ist in Reykjavík immer präsent. Moderne Gebäude und Skulpturen oder die bunt bemalten Dächer kontrastieren mit Mittsommernacht, Polarlicht, Wanderung der Lachse in einem Stadtbach oder dem Ruf eines nie gehörten Seevogels.

In diesem Kapitel:

1	Das Zentrum	
	Reykjavíks	18
2	Im Umkreis der	
	Innenstadt	31
3	Reykjanes	36
4	Thingvellir	39
	Übernachten	44

ADAC Top Tipps:

- 1 Hallgrímskirkja, Zentrum**
 | Wahrzeichen |
 Der futuristische Kirchturm überragt die bunten Dächer der Innenstadt, das Innere überzeugt mit nordischer Schlichtheit. 24
- 2 Almagnagjá, Thingvellir**
 | Schlucht |
 Hier rücken Amerika und Eurasien geologisch voneinander ab. 41



ADAC Empfehlungen:

1 Laugavegur, Zentrum
 | Flaniermeile |
 Nirgendwo ist Reykjavík so lebendig und bunt wie auf dieser Gasse, wo sich Tag und Nacht viele Menschen aus nah und fern treiben lassen. Wer mag, geht weiter zu Hafen und Harpa, denn auch da ist oft viel los. 22

2 Rádhús, Zentrum
 | Bauwerk |
 Direkt am Stadtsee Tjörninn steht das neue Rathaus. In seinem Erdgeschoss kann man sich beim Anblick eines 75 m² großen Reliefs in Islands Geografie vertiefen. 23

3 Einar Jónsson Museum, Zentrum
 | Skulpturengarten |
 Nahe der Hallgrímskirkja stehen einige der berühmtesten Werke des Künstlers etwas versteckt im Garten seines ehemaligen Wohnhauses. Ob Elfen, Götter oder Trolle, die Motive sind isländisch

inspiriert und werfen große Fragen über das Leben auf. 25

4 Nauthólsvík, Umkreis
 | Geothermalstrand |
 Wer hier ins Meer springt ist, kommt nicht als Eiszapfen heraus, denn heiße Quellen des Erdinnern erwärmen das Wasser am goldgelben Strand. 32

5 Seltjarnarnes, Umkreis
 | Halbinsel |
 In der Nähe des Leuchtturms Gróttá brüten im Sommer viele Vögel. In der dunklen Jahreszeit ist dies der beste Ort, um in Reykjavík die Polarlichter tanzen zu sehen. 35

6 Gljúfrasteinn, Thingvellir
 | Kulturhaus |
 So nah an der Hauptstadt und doch so weit. Hier lebte der Literaturnobelpreisträger Halldór Laxness. Das Museum dokumentiert seinen Werdegang. Jeden Sonntagabend im Sommer finden Konzerte statt, im Winter Lesungen. 43

Der Süden – Ein Highlight nach dem anderen

Kathedralen, Stabkirchen und Bauernhöfe aus der Sagazeit zwischen großen Gletschern, Wasserfällen, Lavastränden und Pferdekoppeln



Abseits der Sehenswürdigkeiten Geysir, Gullfoss, Skálholt und Hveragerði wird das Besucheraufkommen merklich geringer, obwohl sich auch die Wasserfälle von Seljaland und Skógar oder die Lavaklippen bei Vík í Mýrdal großer Beliebtheit erfreuen. Die Westmännerinseln (Vestmannaeyjar) sind nur per Fähre oder kleinem Flugzeug erreichbar.

Ohne lange Anfahrt, nur wenige Kilometer von der Ringstraße entfernt, lassen sich im Süden die Eispanzer des Myrdalsjökull oder Vatnajökull bei Skaftafell bewundern. Ausbrüche mächtiger Vulkane wie Eyjafjallajökull oder Hekla hinterließen Spuren weit über Islands Grenzen hinaus. Gigantisch weite Lavafelder im Eldhraun, inzwischen von Moos bewachsen, die dramatische Thorsmörk, tiefe Canyons und kilometerlange Strände und Sanderflächen können in ihrer Einzigartigkeit kaum anders als »typisch isländisch« bezeichnet werden.

Die Gegend ist gut erschlossen. Viele Straßen sind auch abseits der Ringstraße asphaltiert, anders als in anderen Landesteilen gibt es viele Lebensmittelgeschäfte und Tankstellen.

In diesem Kapitel:

5	Geysir und Gullfoss	48
6	Von Hveragerði bis Hvolsvöllur	51
7	Die Westmännerinseln 	54
8	Skógar	58
9	Vík í Mýrdal	59
10	Eldhraun	61
11	Der Skaftafell-Nationalpark	62
	Übernachten	65

ADAC Top Tipps:

3 Strokkur, Geysir u. Gullfoss | Geysir |

Der Strokkur schießt zur Freude der Besucher regelmäßig in die Höhe, der schwerfälliger »Geysir« gab allen anderen auf der Welt den Namen. 49

4 Reynisfjara, Vík y Mýrdal | Strand |

Hier kann man den Kopf in alle Himmelsrichtungen recken und sieht immer noch Basaltsäulen und Papageientaucher. 60



ADAC Empfehlungen:

7 | **Lavabrot, Laugarvatn**
 | Kulinarischer Genuss |
 Lassen Sie sich frisches Lavabrot geothermal im Vulkansand backen und verzehren Sie es später im Restaurant mit Butter und geräuchertem arktischen Saibling. 48

8 | **Stabkirche, Skálholt**
 | Kirche |
 Der alte Bischofssitz in schöner Lage mit Weitblick. Im Sommer finden in der Domkirche Sommerkonzerte statt. 49

9 | **Herríðarhóll**
 | Reiterhof |
 Bei Renate in Herríðarhóll lernt man die besondere Gangart Tölt und außerdem alles, was das Leben der Bauern ausmacht. 52

10 | **Gaujulundur, Heimaey**
 | Lava-Garten |
 Ein isländisches Ehepaar ließ sich von der vernichtenden Gewalt der Lava nicht abhalten und pflanzte in ihr



einen Garten, kaum, dass der Boden abgekühlt war. 56

11 | **Skógasafn, Skógar**
 | Museum |
 Von Torfsode und Bettbrett bis zum frühen Automobil – in keinem Museum sieht man so viel Traditionelles aus dem Leben der frühen Isländer und kann es auch noch anfassen. 59

12 | **Friedhof, Vík í Mýrdal**
 | Grabkult |
 Im Winter werden die Gräber auf Island bunt erleuchtet – gerade bei einem so idyllisch gelegenen Friedhof wie diesem ist das eine Pracht. 60

ADAC Service Island

Beim **ADAC Infoservice**, in den **ADAC Geschäftsstellen** sowie auf dem **Internetportal des ADAC** (adac.de) erhalten Sie Informationen zu den Dienstleistungen des Automobilclubs und zu Ihrem Reiseziel. So können Sie sich von der **ADAC Trips App** (adac.de/services/apps/trips) via Smartphone oder Tablet-PC inspirieren lassen oder als **ADAC Mitglied** das kostenlose **ADAC Tourset® Island** (adac.de/reise-freizeit/reiseplanung/tourset) mit vielen Reiseinfos und Karten anfordern. Bei Pannen und Notfällen steht Ihnen unser Team rund um die Uhr telefonisch und digital (adac.de/hilfe und ADAC Pannenhilfe App) zur Verfügung.

ADAC Info-Service

T 0 800 510 1112

Infos zu allen ADAC Leistungen
(Mo–Sa 8–20 Uhr, gebührenfrei)

ADAC Pannenhilfe Deutschland

T 089 20 20 40 00, Mobil 22 22 22

(Verbindungskosten je nach
Netzbetreiber/Provider)

ADAC Ambulanzdienst

T +49 89 76 76 76

(Erkrankung, Unfall, Verletzung,
Transportfragen, Todesfall)

ADAC Pannenhilfe Ausland

T +49 89 22 22 22 22

(Verbindungskosten je nach
Netzbetreiber/Provider)

Online-Angebote des ADAC für Ihre Reiseplanung

Service

Reiseinspirationen, -planung und -hinweise

Aktuelle Verkehrslage

Individuelle Routenplanung

Infos zu Tankstellen und Spritpreisen

Infos zu mautpflichtigen Strecken

Infos zu Fährverbindungen

Aktuelle Infos vor Reiseantritt

Informationen für Camper

Informationen für Motorrad- und

Oldtimerfahrer

Informationen für Segler und Skipper

ADAC Reiseangebote

ADAC Autovermietung

ADAC Versicherungen für den Urlaub

Weltweite Preisvorteile für ADAC Mitglieder

Telemedizinische Beratung

Webadresse

adac.de/reise-freizeit/reiseplanung

adac.de/verkehr

adac.de/maps

adac.de/tanken

adac.de/reise-freizeit/maut-vignette

adac.de/faehren

adac.de/tourmail

adac.de/camping

adac.de/reise-freizeit/reisen-motorrad-

[oldtimer](http://adac.de/oldtimer)

skipper.adac.de

adacreisen.de

adac.de/autovermietung

adac.de/versicherungen

adac.de/vorteile-international

adac.de/meinmedical



Diese **Produkte des ADAC** könnten Sie interessieren: **ADAC Reiseführer Norwegen**, **ADAC Reiseführer Schottland** und **ADAC Stellplatzführer Deutschland und Europa** – erhältlich im Buchhandel, bei den ADAC Geschäftsstellen und in unserem ADAC Online-Shop (adac.de/shop).

Anreise und Einreise

Flugzeug

Island hat drei internationale Flughäfen. Egilsstaðir im Osten wird hauptsächlich von Billigfluglinien und Charterflügen bedient. Am Stadtflughafen Reykjavík heben die Maschinen nach Grönland, auf die Faröer und zu innerisländischen Zielen ab. Der größte ist Keflavík, 50 km südlich der Hauptstadt. Die Fahrt vom Flughafen Keflavík in die Hauptstadt dauert mit dem mehrmals stündlich verkehrenden Flughafenbus 45 Minuten. Die Fahrscheine gibt es im Internet, bei Icelandair im Flugzeug oder im Terminal an verschiedenen Kiosken. Vom Busbahnhof in Reykjavík fahren kleinere Zubringerbusse mehr als 50 Hotels und Hostels an. Die einfache Fahrt mit dem Flughafenbus kostet ISK 3499, die mit dem Flybus plus (inklusive des Hotelzubringers) ISK 4599 (airportdirect.is, www.re.is).

Schiff

Ganzjährig verkehrt die Passagier- und Autofähre Norröna zwischen Dänemark und Island. Im Sommer legt sie dienstags um 11.30 Uhr vom dänischen Hirtshals ab und erreicht nach Zwischenstopp auf den Faröern donnerstags um 8.30 Uhr den isländischen Hafen Seyðisfjörður. Die Rückfahrt ist donnerstags um 10.30 Uhr. Alternativ kann man Island auch mit Kreuzfahrtschiffen und Frachtern erreichen.

Einreise und Dokumente

Staatsbürger aus der Schweiz, aus Österreich und **Deutschland** benötigen einen gültigen Reisepass oder Personalausweis. Wer länger als 90 Tage bleibt, als Student einreist oder kommt, um auf Island zu arbeiten,

kann ein Visum bei www.utl.is beantragen oder sich auf der Webseite des isländischen Außenministeriums www.mfa.is informieren. Alleinreisende Minderjährige sollten eine Einverständniserklärung der Sorgeberechtigten mit sich führen und eine Kopie der Geburtsurkunde. Ausländer sind verpflichtet, stets ein gültiges Ausweisdokument mitzuführen (Ausweispflicht).

Auto und Straßenverkehr

Führerschein und Papiere

Bei der Einreise mit eigenem Fahrzeug müssen Fahrzeugpapiere und Führerschein mitgeführt werden. Die Mitnahme der Grünen Versicherungskarte ist für in Deutschland, Schweiz und Österreich zugelassene Autos dringend empfohlen. Zum Mieten eines Fahrzeugs genügt der nationale Führerschein. Die Bestimmungen bei der Anmietung von Fahrzeugen (Mindestalter, Fahrpraxis) variiert von Anbieter zu Anbieter. Die **Kreditkarte** deckt die in Island obligatorische Haftpflichtversicherung. Sie ist mitzuführen. Wer mit einem normalen Auto ins Hochland oder offroad fährt, riskiert sehr hohe Strafen. Manche Mietwagenanbieter bieten Extra-Versicherungen für den Lack an (bei Sandsturm).

Straßennetz und Sicherheit

Das asphaltierte Straßensystem ist begrenzt. Die Oberfläche der meisten Straßen besteht aus Schotter. Pisten im Hochland (markiert auf Karten mit einem F) dürfen in der Regel nur mit Allradantrieb befahren werden. Es ist dringend empfohlen, sich vor Fahrten ins Hochland beim Straßenamt Vegagerdin (www.vegagerdin.is, Tel. 1777) über den **Zustand der Pisten** zu infor-



Gut informiert. Besser reisen.

ADAC Top Tipps

Ungetrübtes Reisevergnügen mit fundierten Empfehlungen

Quickfinder

Der Wegweiser zu Ihren persönlichen Reise-Highlights (ab Seite 10)

Mobil vor Ort

Egal, wie Sie unterwegs sind: Auf die ADAC Kompetenz ist immer Verlass

ADAC Kartografie

Dank detaillierter Karten und Pläne finden Sie schnell zum Ziel

ISBN 978-3-98645-040-3

adac.de/reisefuehrer

