

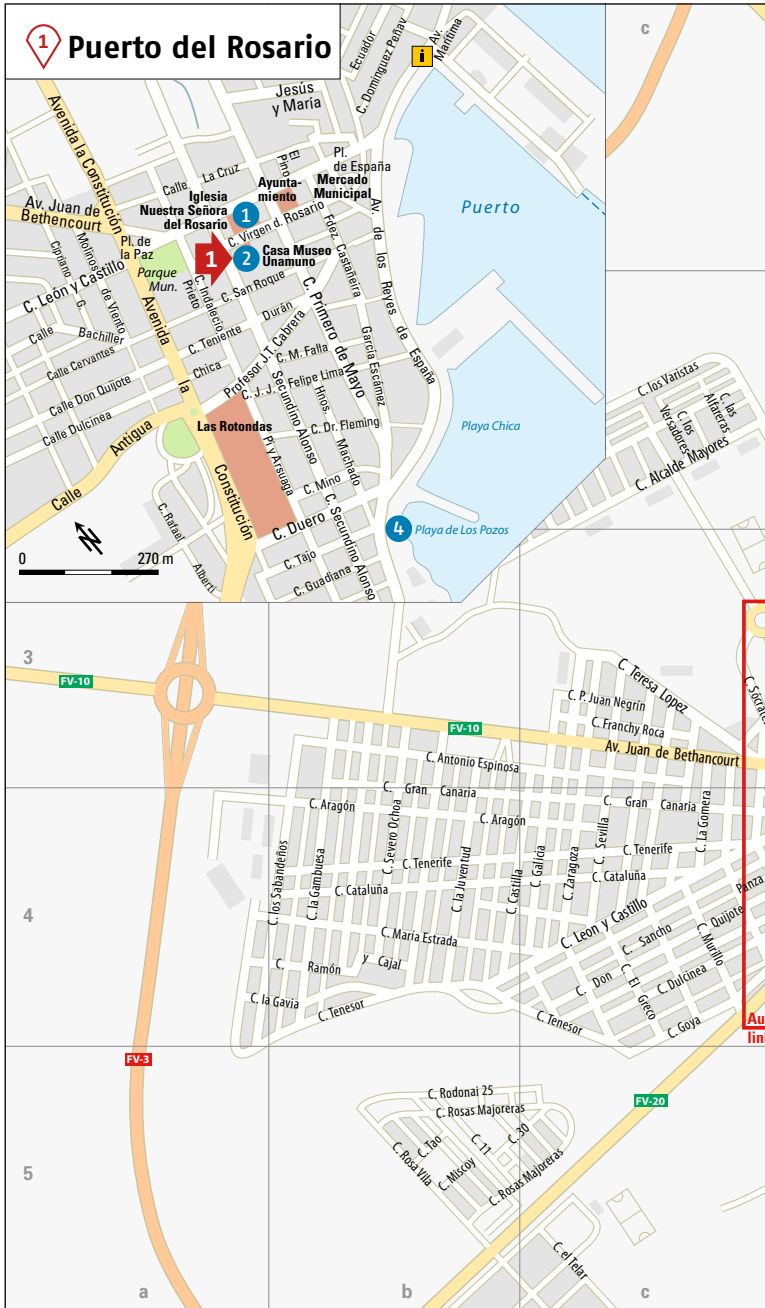
Neuaufgabe
2023

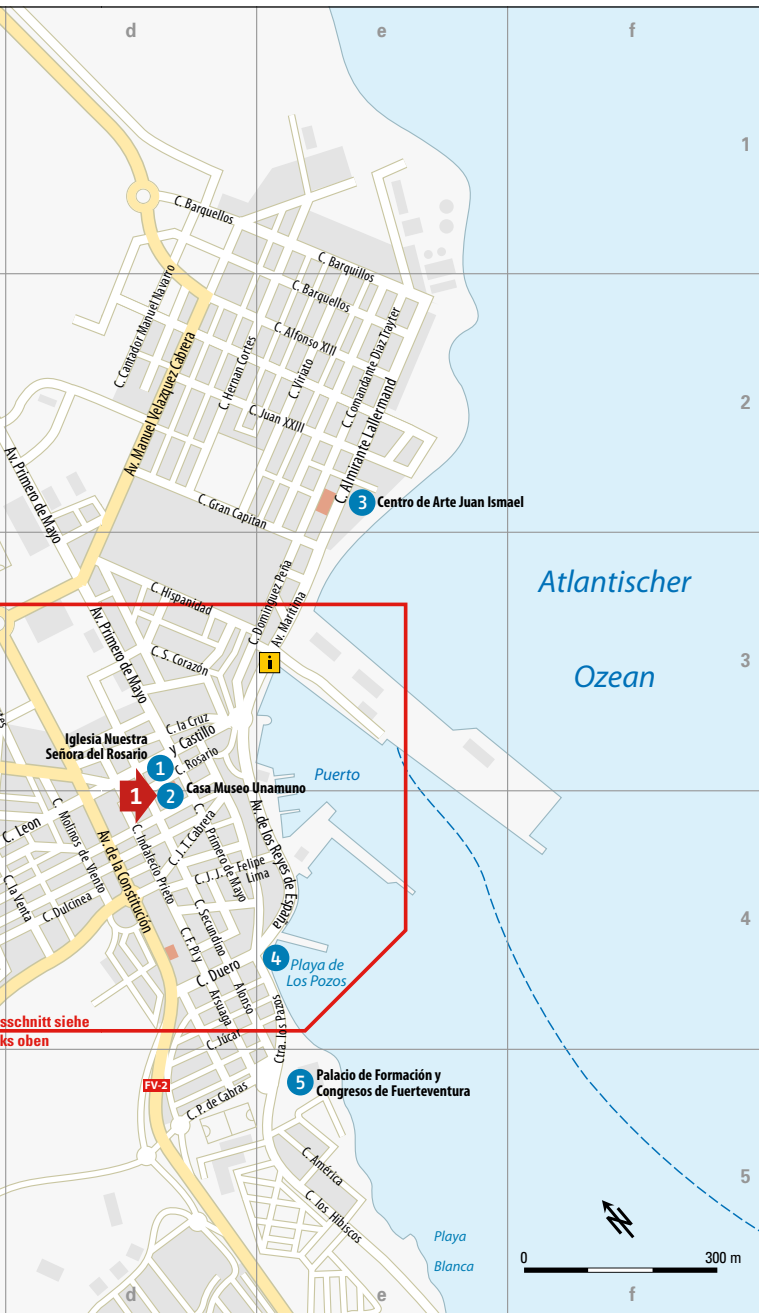


Fuerteventura

Strandurlaub mit Wüstenkulisse







1 Fotografieren bei Nacht

Die Nachtfotografie fordert heraus.

Wie perfekte Fotos in der Dunkelheit gelingen, zeigt Karen Moore bei ihren Exkursionen. Palmen im letzten Licht der untergehenden Sonne? Eine Windmühle vor dem Sternenhimmel? Vulkanische Landschaft unter einem Meteoritenschauer? Alles ist möglich. Voraussetzungen sind eine digitale Kamera, Stativ, warme Kleidung, bequeme Schuhe. Maximal vier Personen sind dabei. Anfänger erhalten auf Englisch eine zweistündige Einführung (110 €), Fortgeschrittene toben sich 3–5 Std. aus (ab 230 €) und werden dabei mit Tipps versorgt.

■ www.starsbynight.es



3-mal draußen

2 Auf dem Pferderücken

Auf der Granja Tara hat Fanny Jeckstadt-Borchert ein Refugium für in Not geratene Pferde geschaffen. Im Idealfall stellt jeder Gast eine persönliche Verbindung zu »seinem« Tier her, bevor es in den Morgenstunden oder zum Sonnenuntergang zum zwei-stündigen Ausritt (60 €) oberhalb der Klippen von El Cotillo mit anschließendem Picknick geht. Einsteiger sind ebenso willkommen wie Fortgeschrittene, für die VIP-Ausritte organisiert werden. Wegen der empfindlichen Natur wird nicht querfeldein geprescht, sondern es werden Hirtenpfade und Sandwege genutzt.

■ www.tara-fuerteventura.com (S. 38)



3 Botanisches Erlebnis

So nennt Oasis Wildlife die Führungen durch sein 6 ha großes Reservat, wo über 80 gefährdete einheimische Pflanzenarten stehen. Der Direktor des Parks und Biologe, Dr. Stephan Scholz, engagiert sich mit seinem Team für den Schutz der Inselflora. Zum Beispiel hat der Kanarische Marmolan, ein kleiner Baum, von dem nur noch ein Exemplar wild auf Fuerteventura wächst, schon fünf Nachkommen. An den 90-minütigen Veranstaltungen nehmen maximal sechs Personen teil. Festes Schuhwerk anziehen!

■ www.oasiswildlifefuerteventura.com,
Reservierung max. 48 Std. vorher, 60 € plus
Ticket für Oasis Wildlife (S. 67)



Intro

3-mal draußen 2
Impressionen 6
Auf einen Blick 9

ADAC Quickfinder

Das will ich erleben 10

Hier finden Sie die Orte, Sehenswürdigkeiten und Attraktionen, die perfekt zu Ihnen passen.

Unterwegs

Puerto del Rosario und der Norden 16

1 Puerto del Rosario 18
2 Puerto Lajas 27
3 Parque Holandés 28
4 Corralejo 29
5 Lajares 35
6 El Cotillo 36
7 Villaverde 39
8 La Oliva 40

9 Tindaya 45
10 Tetir 48
11 Tefía 50
12 El Puertito de Los Molinos 50
13 Casillas del Ángel 51
Übernachten 52

Die Südostküste und das Inselzentrum 54

14 Caleta de Fuste 56
15 Las Salinas del Carmen 59
16 Pozo Negro 61
17 Las Playitas 63
18 Gran Tarajal 64
19 Giniginámar 65
20 Tarajalejo 66
21 La Lajita 67
22 Tuineje 69
23 Tiscamanita 70
24 Antigua 72
25 Ampuyenta 74
Übernachten 76



Das Bergland im Westen der Insel

26	Valle de Santa Inés	80
27	Betancuria	82
28	Vega de Río Palmas	89
29	Pájara	91
30	Ajuy	92
31	El Cardón	95
	Übernachten	97

Die Halbinsel Jandía im Süden

32	La Pared	100
33	Costa Calma	100
34	Risco del Paso	104
35	Esquinzo	105
36	Morro Jable	106
37	El Puertito de la Cruz	115
38	Cofete	116
	Übernachten	119

Service

Fuerteventura von A-Z

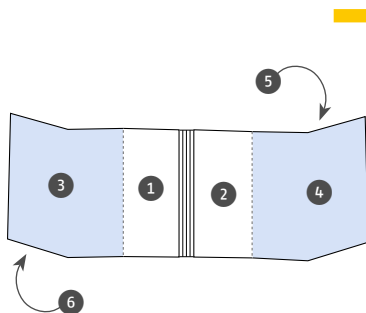
Alle wichtigen reisepraktischen Informationen – von der Anreise über Notrufnummern bis hin zu den Zollbestimmungen.

Festivals und Events	126
Chronik	136
Mini-Sprachführer	137
Alle Blickpunkt-Themen in diesem Band	138
Register	138
Bildnachweis	141
Impressum	142
Mobil vor Ort	144

Zu diesen Orten und Sehenswürdigkeiten finden Sie Detailkarten im Innenteil des Reiseführers.

Umschlag:

- 1 **ADAC Top Tipps:** Vordere Umschlagklappe, innen 1
- 1 **ADAC Empfehlungen:** Hintere Umschlagklappe, innen 2



Fuerteventura Nord:

Vordere Umschlagklappe, innen 3

Fuerteventura Süd:

Hintere Umschlagklappe, innen 4

Stadtplan Puerto del Rosario:

Hintere Umschlagklappe, außen 5

Drei Tage auf Fuerteventura:

Vordere Umschlagklappe, außen 5

Fuerteventura – Insel der wunderbaren Strände

Heller Sand wechselt mit dunklen Lavaklippen ab, in den Bergen liegen Oasen und weiße Dörfer



Windmühlen – Relikte aus der Zeit, als Fuerteventura Kornkammer der Kanaren war

Die Afrika am nächsten gelegene Insel des Kanarenarchipels erfreut sich dank ihres Klimas und der attraktiven Strände großer Beliebtheit bei Urlaubern. Mit Palmenoasen und kargen, oft von Sanddünen überrollten Böden wirkt Fuerteventura fast wüstenhaft. Im Norden wechseln weißer Sand und dunkle Klippen ab, dahinter reihen sich Vulkane. Rote Erde prägt das Bauernland im Inselzen-

trum. Als weiße Tupfer liegen die Dörfer mittendrin. Im westlichen Bergland ist Ocker der vorherrschende Farbton. Die wie unberührt wirkenden Strände der Ostküste werden meist links liegen gelassen. Denn die ganz große Attraktion Fuerteventuras sind die kilometerlangen Sandstrände der Halbinsel Jandía, deren nur auf Pisten zu erreichender Westen noch so manches Abenteuer verspricht. Die Kultur steht

dahinter zurück, muss sich aber nicht verstecken. Auf moderne Kunst setzt die Hauptstadt Puerto del Rosario mit ihrem Skulpturenpark und einem avantgardistischen Ausstellungsgebäude. Über die Insel verteilte Museen widmen sich der bäuerlichen Vergangenheit, der Salzgewinnung in

umtoste Playa de Cofete. Dann darf ein Besuch im Gebirge nicht fehlen, wo aussichtsreiche Straßen zu pittoresken Ortschaften führen. Allen voran sind hier die alte Hauptstadt Betancuria, das Oasendorf Vega de Río Palmas, die noble Stadt Pájara mit ihrer bemerkenswerten Kirche und das urige Fischerdorf Ajuy zu nennen. Ins Inselzentrum locken das Mühlenmuseum von Tiscamanita, das Käsemuseum von Antigua und das Museumsdorf bei Tefía ebenso wie die faszinierenden Aloe-vera-Plantagen. An der Ostküste stehen unter den dortigen Fischersied-

Aloe-vera-Pflanzungen sind auf der Insel ein vertrauter Anblick (oben) – Geländewagen mit Surfbrett auch (unten)



Salinen und der Fischerei. Mancherorts sind noch Spuren der Ureinwohner oder der ersten europäischen Siedler zu entdecken. Ihnen widmet sich das Archäologische Museum in Betancuria.

Anziehungspunkt: die Strände

Viel besucht sind die weißsandigen Grandes Playas bei Corralejo oder auf der Halbinsel Jandía der Lagunenstrand Playa Barca und die brandungs-



Das will ich erleben

An den berühmten Stränden Fuerteventuras tummeln sich Badeurlauber und Wassersportler. Helle Dünen und Palmenoasen schließen an. Da darf ein Kamelritt natürlich nicht fehlen. Im Hinterland drehen sich Windmühlen, gedeiht Aloe vera auf kargen Feldern, liefern Ziegen Milch für den Inselkäse. Zicklein ist auch die Spezialität vieler Landlokale. Authentisches Flair haben die Fischerhäfen, pralle Atmosphäre bieten die Märkte. Freuen Sie sich im Bergland über die Ausblicke, und wandeln Sie auf den Spuren früher normannischer und kastilischer Siedler.



38

Die schönsten Strände

Kilometerlang, weißsandig und naturbelassen sind die Grandes Playas bei Corralejo. Intimer zeigen sich die kleinen, von Lavaklippen umrahmten Badebuchten in der Nähe von El Cotillo, die Caletillas. Wind- und Kitesurfer lieben den Lagunenstrand Playa Barca. Die goldsandige, brandungsreiche Playa de Cofete bietet sich für ausgedehnte Strandspaziergänge an.

- 4** **Grandes Playas bei Corralejo** 29
Ein traumhafter Dünenstrand
- 6** **Caletillas bei El Cotillo** 36
Nette kleine Badebuchten
- 38** **Playa de Cofete** 117
Hier toben die Naturgewalten



18

Ruhige Palmenoasen

Palmen spenden dem Stadtpark von Gran Tarajal Schatten. Das Bauerndorf Vega de Río Palmas wirkt dank der majestätischen Bäume wie eine Oase, ebenso der feuchte Mündungsbereich des Barranco de la Madre del Agua bei Ajuy, wo in aufgelassenen Wasserrinnen und Zisternen Frösche quaken.

- 18** **Gran Tarajal** 64
Fuerteventuras größter Palmenhain
- 28** **Barranco de Las Peñitas, Vega de Río Palmas** 90
Eine Oase in den Bergen
- 30** **Barranco de la Madre del Agua** 94
Froschteiche unter Palmen

Kamelritte für Familien

Schon vor Jahrhunderten wurden Dromedare aus Nordafrika nach Fuerteventura gebracht. Heute schaukeln sie Touristen durch die Gegend, im Oasis Wildlife bei La Lajita, am Strand von Caleta de Fuste und auf dem Bauern- und Kunsthandwerkermarkt von Tetir.

- 10** **Mercado Artesanal de Tetir** 49
Der quirlige Markt bietet Gelegenheit zum Kamelritt
- 14** **Caleta de Fuste** 59
Eine kleine Gruppe von Dromedaren wartet am Strand
- 21** **Oasis Wildlife bei La Lajita** 67
Hier lebt die größte Kamelherde der Insel



21

Historische Windmühlen

Exemplare vom Typ »molina« und »molino« stehen in Puerto Lajas und Lajares. Viel Wissenswertes vermittelt das Mühlenmuseum in Tiscamanita. Eine besonders schöne Windmühle gibt es im Norden von Antigua.

- 2** **Puerto Lajas** 27
Filigrane Mühle vom weiblichen Typ
- 5** **Lajares** 35
Zwei Mühlen stehen sich gegenüber
- 23** **Centro de Interpretación de los Molinos, Tiscamanita** 70
Museum mit funktionierender Gofio-Mühle
- 24** **Museo del Queso Majorero, Antigua** 72
Windmühle als Wahrzeichen des Käsemuseums



24

Die »Wüstenlilie« Aloe vera

Der Boom von Produkten aus Aloe vera hat Fuerteventura eine neue Einnahmequelle beschert. In La Oliva ist der Pflanzung ein kleines Museum angeschlossen. Biologisch wirtschaftet eine Finca bei Pozo Negro. Und mit der Fábrica de Aloe lädt eine Plantage bei Tiscamanita zum Besuch ein.

- 8** **Finca Canarias Aloe Vera, La Oliva** 45
Ausstellung mit Plantage und Verkauf
- 16** **Verde Aurora, bei Pozo Negro** 62
Kultiviert Aloe vera ökologisch neben Ölbäumen
- 23** **Fábrica de Aloe, bei Tiscamanita** 73
Bekannteste Aloe-vera-Pflanzung der Insel



23

Puerto del Rosario und der Norden

Die Inselhauptstadt gibt sich untouristisch. Mit weißen Naturstränden punkten die Ferienorte weiter nördlich



Nur wenige Inselbesucher zieht es in die Hauptstadt Puerto del Rosario, wo die Einheimischen in die Strandorte Corralejo und El Cotillo strömen. Äußerst ruhig geht es in den ländlich geprägten Gebieten fernab der Küste zu, so auch in der Kleinstadt La Oliva.

In diesem Kapitel:

1	Puerto del Rosario 	18
2	Puerto Lajas	27
3	Parque Holandés	28
4	Corralejo	29
5	Lajares	35
6	El Cotillo	36
7	Villaverde	39
8	La Oliva 	40
9	Tindaya	45
10	Tetir	48

11	Tefia	50
12	El Puertito de Los Molinos	50
13	Casillas del Ángel	51
	Übernachten	52

ADAC Top Tipps:

-  **Casa Museo Unamuno, Puerto del Rosario**
 | Museum |
 In dem Stadthaus neben der Kirche, das seinerzeit als Hotel diente, verbrachte der baskische Dichter und Philosoph Miguel de Unamuno 1924 sein viermonatiges Exil. 21
-  **Grandes Playas, Corralejo**
 | Strand |
 Weiß glitzert der Sand in den Buchten der 8 km langen Strandzone, seitlich durch dunkle Klippen, hinten durch ein riesiges Dünenfeld begrenzt. Bis auf zwei Hotels blieb das gesamte Gebiet unbebaut und steht unter Naturschutz. 29
-  **Casa de los Coroneles, La Oliva**
 | Palast |
 Hier residierten zwischen 1708 und 1859 die Obersten, die zugleich militärischen wie zivilen Herrscher der Insel. Das typisch kanarische Gebäude mit Patio gilt als größtes Gutshaus des Archipels. 41



ADAC Empfehlungen:

1 **Parque Escultórico, Puerto del Rosario**

| Skulpturenpark |

Die Straßen und Plätze der Hauptstadt sind mit modernen Plastiken geradezu gespickt. 20

2 **Mercado Artesanal Canario, Corralejo**

| Kunsthandwerkermarkt |

Wirklich authentisches Kunsthandwerk von den Kanaren lässt sich auf diesem Markt erstehen. 32

3 **Isla de Lobos**

| Insel |

Von Corralejo durch die Meerenge El Río getrennt, wartet das Eiland mit jeder Menge Natur auf. 34

4 **El Mirador, El Cotillo**

| Restaurant |

Das populäre Fischlokal am alten Hafen besitzt eine großartige Aussichtsterrasse. 37

5 **Faro de El Tostón**

| Leuchtturm |

Fuerteventuras Museum für handwerklichen Fischfang logiert im Gebäude des alten Leuchtturms, ein neuer steht gleich nebenan. 38

6 **Museo del Grano La Cilla, La Oliva**

| Museum |

Ein ehemaliger Getreidespeicher dient heute als Kornmuseum. 43

7 **Ecomuseo La Alcogida, Tefía**

| Museumsdorf |

Ein ganzer Ortsteil, von seinen Bewohnern verlassen, wurde als Freiluftmuseum wieder mit Leben erfüllt. 50

8 **Barcélo Corralejo Sands, Corralejo**

| Hotel |

In der Nähe des Zentrums und doch relativ ruhig gelegen ist das recht neue Hotel eine gute Wahl für Paare und Familien. 52

Die Südostküste und das Inselzentrum

Im Südosten sind die Playas dunkelsandig, ursprüngliche Fischerdörfer prägen das Bild. Bäuerlich geht es in der Inselmitte zu



In Caleta de Fuste urlauben Familien und Golfer. Weiter südlich folgen ursprüngliche Fischerorte an dunkelsandigen Stränden. Touristische Anziehungspunkte sind eine Saline und ein Zoo. Ins Zentrum Fuerteventuras fährt man wegen der Aloe-vera-Plantagen und der ländlichen Museen.

In diesem Kapitel:

14	Caleta de Fuste	56
15	Las Salinas del Carmen	59
16	Pozo Negro	61
17	Las Playitas	63
18	Gran Tarajal	64
19	Ginigínámar	65
20	Tarajalejo	66
21	La Lajita	67

22	Tuineje	69
23	Tiscamanita	70
24	Antigua	72
25	Ampuyenta	74
	Übernachten	76

ADAC Top Tipps:

4 Museo de Las Salinas del Carmen

| Freiluftmuseum |

In dieser letzten Saline Fuerteventuras wird das »weiße Gold« durch Verdunstung von Meerwasser auf handwerkliche Weise gewonnen. Besucher dürfen auf einem Lehrpfad durch die Anlage schlendern. 59

5 Pozo Negro

| Fischerdorf |

Dunkle Felswände umrahmen den kiesigen Strand vor dem kleinen Ort. Hier ziehen die Fischer ihre bunten, offenen Boote noch an Land. Der Fang kommt in einem urigen Strandlokal frisch auf den Tisch. 61

6 Centro de Interpretación de los Molinos, Tiscamanita

| Mühlenmuseum |

Eine restaurierte Windmühle mahlt heute noch Getreide für die Herstellung von Gofio. Im Haus des Müllers wird die technische Entwicklung anschaulich gezeigt. 70



ADAC Empfehlungen:

9 Verde Aurora, bei Pozo Negro
 | Bio-Bauernhof |
 Die Bio-Finca stellt Olivenöl sowie Kosmetika aus Aloe vera her. 62

10 Las Playitas
 | Fischerdorf |
 Weiße Häuser und enge Gassen prägen den Ort. Nebenan am dunklen Strand liegt ein Ferienresort. 63

11 Oasis Wildlife, bei La Lajita
 | Zoo |
 Höhepunkt eines Besuchs in dem oasenartigen Tier- und Pflanzenpark ist ohne Frage der Ritt auf einem Fuerteventura-Kamel. 67

12 Quesería Maxorata, Tuineje
 | Käseverkauf |
 Die Inselndwirte sind stolz auf ihren Ziegenkäse, den es hier in verschiedenen Varianten zu kaufen gibt. 69

13 Fábrica de Aloe, bei Tiscamanita
 | Plantage |
 Die bekannteste Plantage für Aloe vera auf der Insel lädt zur Besichtigung und zum Kauf ihrer Produkte ein. 71

14 Museo del Queso Majorero, Antigua
 | Museum |
 In diesem Museum dreht sich alles um Herstellung und Geschichte des beliebten Ziegenkäses. 72

15 Complejo Cultural-Patrimonial de La Ampuyenta
 | Museumskomplex |
 Das ehemalige Haus und Hospital eines Arztes aus Ampuyenta sowie eine Franziskanerkirche mit Fresken sind zu besichtigen. 74

16 La Casita, Caleta de Fuste
 | Hotel |
 Ein kleines Hotel mit Wohlfühlfaktor: geschmackvoll eingerichtet, mit Naturmaterialien. Garten und Pool. 76

ADAC Service Fuerteventura

Beim **ADAC Infoservice**, in den **ADAC Geschäftsstellen** sowie auf dem **Internetportal des ADAC** (adac.de) erhalten Sie Informationen zu den Dienstleistungen des Automobilclubs und zu Ihrem Reiseziel. So können Sie sich von der **ADAC Trips App** (adac.de/services/apps/trips) via Smartphone oder Tablet-PC inspirieren lassen oder als **ADAC Mitglied** das kostenlose **ADAC Tourset® Gran Canaria, Lanzarote, Fuerteventura** (adac.de/reise-freizeit/reiseplanung/tourset) mit vielen Reiseinfos und Karten anfordern. Bei Pannen und Notfällen steht Ihnen unser Team rund um die Uhr telefonisch und digital (adac.de/hilfe und ADAC Pannenhilfe App) zur Verfügung.

ADAC Info-Service

T 0 800 510 1112

Infos zu allen ADAC Leistungen
(Mo–Sa 8–20 Uhr, gebührenfrei)

ADAC Pannenhilfe Deutschland

T 089 20 20 40 00, Mobil 22 22 22

(Verbindungskosten je nach
Netzbetreiber/Provider)

ADAC Ambulanzdienst

T +49 89 76 76 76

(Erkrankung, Unfall, Verletzung,
Transportfragen, Todesfall)

ADAC Pannenhilfe Ausland

T +49 89 22 22 22

(Verbindungskosten je nach
Netzbetreiber/Provider)

Online-Angebote des ADAC für Ihre Reiseplanung

Service

Reiseinspirationen, -planung und -hinweise

Aktuelle Verkehrslage

Individuelle Routenplanung

Infos zu Tankstellen und Spritpreisen

Infos zu mautpflichtigen Strecken

Infos zu Fährverbindungen

Aktuelle Infos vor Reiseantritt

Informationen für Camper

Informationen für Motorrad- und
Oldtimerfahrer

Informationen für Segler und Skipper

ADAC Reiseangebote

ADAC Autovermietung

ADAC Versicherungen für den Urlaub

Weltweite Preisvorteile für ADAC Mitglieder

Telemedizinische Beratung

Webadresse

adac.de/reise-freizeit/reiseplanung

adac.de/verkehr

adac.de/maps

adac.de/tanken

adac.de/reise-freizeit/maut-vignette

adac.de/faehren

adac.de/tourmail

adac.de/camping

[adac.de/reise-freizeit/reisen-motorrad-
oldtimer](http://adac.de/reise-freizeit/reisen-motorrad-oldtimer)

skipper.adac.de

adacreisen.de

adac.de/autovermietung

adac.de/versicherungen

adac.de/vorteile-international

adac.de/meinmedical



Diese **Produkte des ADAC** könnten Sie interessieren: **ADAC Reiseführer Gran Canaria**, **ADAC Reiseführer Andalusien** und **ADAC Reiseführer Lanzarote** – erhältlich im Buchhandel, bei den ADAC Geschäftsstellen und in unserem ADAC Online-Shop (adac.de/shop).

Anreise und Einreise

Auto und Autofähre

Ab **Cádiz** in Südspanien verkehrt wöchentlich eine Autofähre der Naviera Armas (www.navieraarmas.com) zu den Kanarischen Inseln mit Stopp u. a. in Puerto del Rosario auf Fuerteventura (Fahrtdauer ca. 31–36 Std.). Zwei Personen zahlen mit Pkw in der Zweibettkabine hin und zurück ca. 1700 €, mit Wohnmobil ca. 2200 €. Vom südspanischen **Huelva** verkehren zwei Autofähren pro Woche nach Las Palmas (Gran Canaria). Anbieter sind Naviera Armas sowie Fred. Olsen (www.fredolsen.es). Ab Las Palmas besteht mit beiden Gesellschaften Anschluss nach Morro Jable (Fuerteventura), s. S. 110. Für die Anfahrt nach Cádiz bzw. Huelva sind ab Deutschland zwei bis drei Tage zu veranschlagen. Die Autobahnen in Frankreich sind mautpflichtig (ca. 100 € pro Strecke für einen Pkw), in Spanien wurde die Autobahnmaut weitgehend abgeschafft.

Bahn und Bus

Die Anreise per Bahn oder Bus von Deutschland nach Cádiz oder Huelva, wo Fährschiffe zu den Kanarischen Inseln starten (s. o.), gestaltet sich recht umständlich und kommt als Alternative zu einem Flug kaum in Frage.

Flugzeug

Die mit Abstand schnellste und preisgünstigste Form der Anreise ab Mitteleuropa nach Fuerteventura ist der Flug. Nonstop beträgt die **Flugzeit** 4–5 Std., Hin- und Rückflug kosten je nach Flugtag und gewählten Extras zwischen 100 und 1000 €. Verbindungen bestehen von verschiedenen Flughäfen in Deutschland und der Schweiz z. B.

mit Condor (www.condor.com), TUIfly (www.tuifly.com) und Ryanair (www.ryanair.com), ab Österreich nur mit Zwischenstopp. Fuerteventura wird ganzjährig häufig angefliegen.

Der **Aeroporto de Fuerteventura** (FUE) liegt etwa 5 km südlich von Puerto del Rosario. In die Stadt gelangt man mit den Buslinien 3 und 10 (alle 30–60 Min., www.tiadhe.com) oder – in Gegenfahrtrichtung – in den Ferienort Caleta de Fuste. Linie 10 fährt 2–4 x tgl. vom Flughafen nach Morro Jable. Ansonsten geht es zur Halbinsel Jandía und in den Inselnorden mit Umsteigen am Busbahnhof von Puerto del Rosario. Eine **Taxifahrt** vom Flughafen nach Corralejo kostet ca. 50 €, nach Morro Jable ca. 100 €.

Einreise und Dokumente

Die Kanarischen Inseln sind Teil des Schengenraums. Es gibt daher keine oder nur stichprobenartige **Grenzkontrollen**. Urlauber aus Deutschland, Österreich und der Schweiz müssen jedoch einen noch mindestens drei Monate gültigen Personalausweis oder Reisepass bei sich haben. In Spanien besteht Ausweispflicht, außerdem ist ein Ausweisdokument bei Autovermietungen und beim Einchecken in der Unterkunft vorzulegen. Für Kinder bis zum 12. Lebensjahr genügt ein Kinderreisepass. Zu beachten ist, dass dieser inzwischen nur noch ein Jahr Gültigkeit hat. Er wird aber sofort und unbürokratisch ausgestellt. Wir empfehlen, vor Reiseantritt Kopien Ihrer Reisedokumente anzufertigen und diese getrennt von den Originalen aufzubewahren oder sie online, möglichst in einer Cloud, alternativ auch auf einem mitgenommenen und sicher verstauten USB-Stick zu speichern.



Gut informiert. Besser reisen.

ADAC Top Tipps

Ungetrübtes Reisevergnügen mit fundierten Empfehlungen

Quickfinder

Der Wegweiser zu Ihren persönlichen Reise-Highlights (ab Seite 10)

Mobil vor Ort

Egal, wie Sie unterwegs sind: Auf die ADAC Kompetenz ist immer Verlass

ADAC Kartografie

Dank detaillierter Karten und Pläne finden Sie schnell zum Ziel

ISBN 978-3-98645-037-3

adac.de/reisefuehrer

