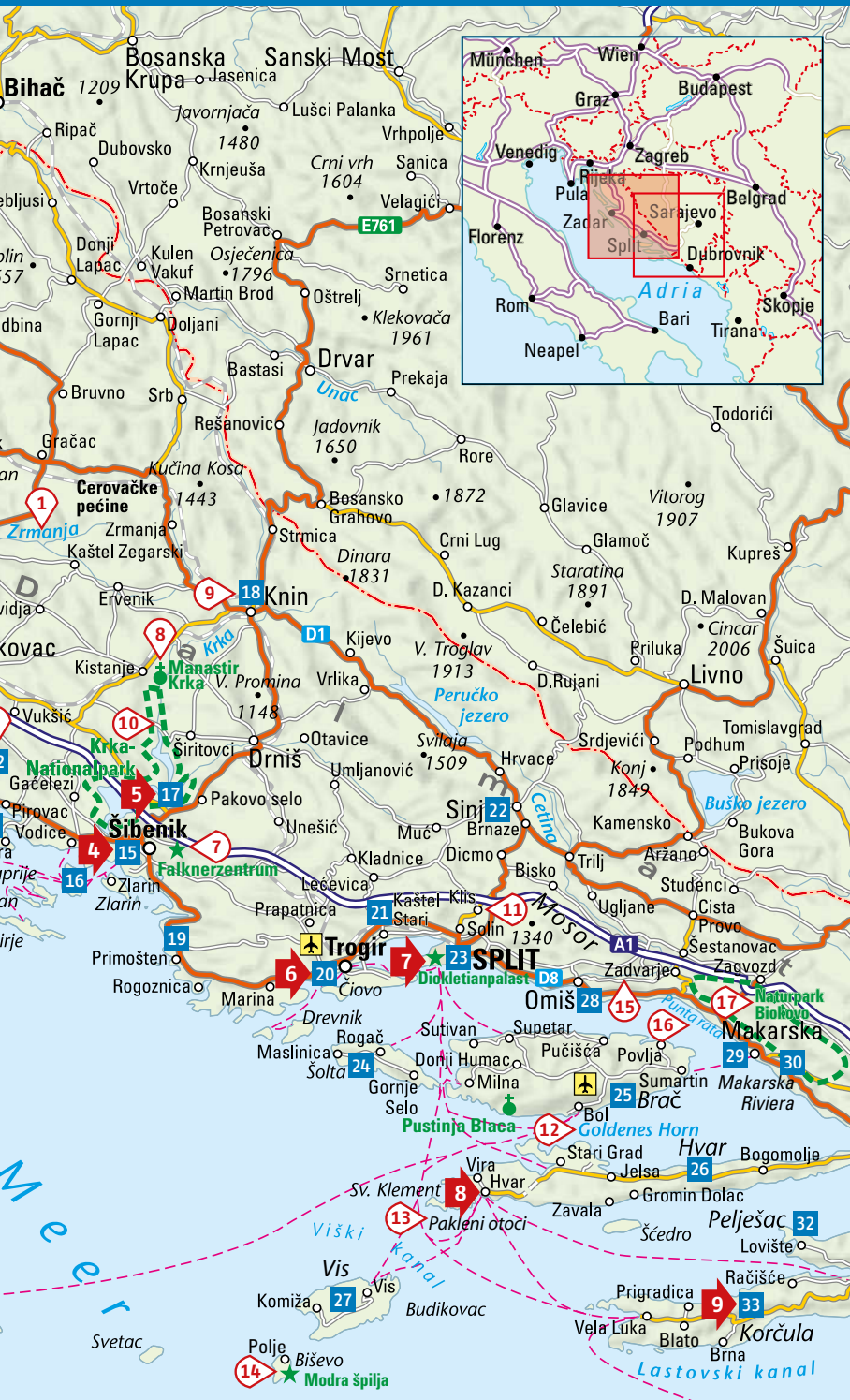


# Dalmatien

Kroatiens Sonnenbalkon







## 1 Picknick im Canyon

Ein grünes Paradies versteckt sich zu Füßen des Velebit-Gebirges. Dort wo der Fluss Krupa durch einen Canyon rauscht, führt ein schmaler Wanderpfad hinab. Nach gut 30 Minuten blitzt die 100 m lange Steinbrücke »Kudin most« (Kudas Brücke) mit foto-genen Pfeilern und Bögen auf. Ein Mann namens Kuda baute sie vor über 200 Jahren, um dadurch den Weg zu seiner Geliebten, Milija, zu verkürzen, die auf der anderen Flussseite lebte ... Picknickdecke nicht vergessen!

■ Anfahrt: in Golubić Richtung »Kudin most« abbiegen, vom Parkplatz gut 1 km zu Fuß



# 3-mal draußen

## 2 Sagenhaftes Brač erradeln

Salzige Luft, die vom Meer hinüberweht – doch wonach duftet Brač sonst noch? Und gibt es dort wirklich Elfen? Auf zwei »Storytelling-Radwegen«, die in Bol beginnen, taucht man ein in die Legenden der mitteldalmatinischen Insel. Dazu müssen nur die QR-Codes an den Infotafeln entlang der Routen 767 und 768 mit dem Smartphone gescannt werden, und sofort lauscht man den Erzählungen – auch auf Deutsch! Ein wenig Wadenkraft braucht es aber schon, denn die beiden Radwege haben jeweils eine Länge von 60 km.

■ Touristeninformation Bol, [www.bol.hr](http://www.bol.hr)



## 3 Dubrovnik vom Kajak aus

Besonders mächtig wirkt die Wehrmauer von Dubrovnik, wenn man sich ihr vom Meer aus nähert – im Kajak. Los geht es unterhalb der Altstadt: Schwimmmweste an, ab in den Doppelsitzer, und die Fahrt beginnt. Am Mauerwerk vorbei, taucht das Kajak zunächst in die Betina-Höhle ein, und wer mag, umrundet noch die Insel Lokrum. Wunderbar romantisch ist die geführte Gruppentour bei Sonnenuntergang! Vorkenntnisse sind nicht erforderlich, ein wenig Fitness schadet aber nicht – für die 7 km lange Tour.

■ [www.adventuredubrovnik.com](http://www.adventuredubrovnik.com),  
[kajak-dubrovnik.com](http://kajak-dubrovnik.com)



## Intro

3-mal draußen .....	2
Impressionen .....	6
Auf einen Blick .....	9

## ADAC Quickfinder


Das will ich erleben .....	10
----------------------------	----

*Hier finden Sie die Orte, Sehenswürdigkeiten und Attraktionen, die perfekt zu Ihnen passen.*

## Unterwegs

Norrdalmatien: auf Winnetous Spuren .....	16
--	----

<b>1</b> Nationalpark Plitwitzer Seen .....	18
<b>2</b> Nationalpark Paklenica .....	20
<b>3</b> Novigrader Meer .....	22
<b>4</b> Insel Pag .....	24
<b>5</b> Nin .....	26
<b>6</b> Zadar  .....	28
<b>7</b> Die kleineren Inseln vor Zadar .....	33



<b>8</b> Insel Ugljan .....	34
<b>9</b> Insel Dugi otok .....	35
<b>10</b> Insel Pašman .....	36
<b>11</b> Biograd na Moru .....	37
<b>12</b> Naturpark Vransko jezero .....	38
Übernachten .....	40

## Norrdalmatien: rund um die Festungsstadt Šibenik

<b>13</b> Insel Murter .....	44
<b>14</b> Nationalpark Kornati (Kornaten) .....	45
<b>15</b> Šibenik  .....	46
<b>16</b> Archipel von Šibenik .....	52
<b>17</b> Nationalpark Krka .....	53
<b>18</b> Knin .....	56
<b>19</b> Primošten .....	58
Übernachten .....	60

## Mitteldalmatien: römisches Erbe und Traumstrände

<b>20</b> Trogir .....	64
<b>21</b> Kaštela .....	66




<b>22</b>	<b>Sinj</b> .....	69
<b>23</b>	<b>Split</b>  .....	70
<b>24</b>	<b>Insel Šolta</b> .....	78
<b>25</b>	<b>Insel Brač</b> .....	78
<b>26</b>	<b>Insel Hvar</b> .....	81
<b>27</b>	<b>Insel Vis</b> .....	85
<b>28</b>	<b>Omiš</b> .....	87
<b>29</b>	<b>Makarska</b> .....	88
<b>30</b>	<b>Makarska Riviera</b> .....	90
	<b>Übernachten</b> .....	92

**Süddalmatien: rund um die »Perle der Adria«** ..... 94



<b>31</b>	<b>Neretva-Delta und Neum</b> .....	96
<b>32</b>	<b>Halbinsel Pelješac</b> .....	98
<b>33</b>	<b>Insel Korčula</b> .....	101
<b>34</b>	<b>Dubrovnik</b>  .....	104
<b>35</b>	<b>Elaphitische Inseln</b> .....	113
<b>36</b>	<b>Insel Mljet</b> .....	115
<b>37</b>	<b>Insel Lastovo</b> .....	116
<b>38</b>	<b>Cavtat</b> .....	116
<b>39</b>	<b>Region Konavle</b> .....	118
	<b>Übernachten</b> .....	121

**Service**

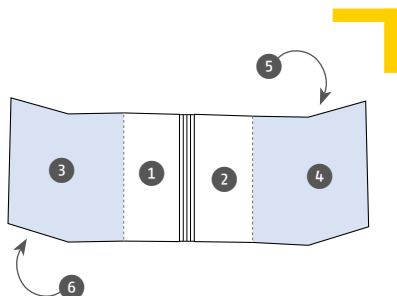
<b>Dalmatien von A–Z</b> .....	124
<i>Alle wichtigen reisepraktischen Informationen – von der Anreise über Notrufnummern bis hin zu den Zollbestimmungen.</i>	
Festivals und Events .....	129
Chronik .....	136
Mini-Sprachführer .....	137
Alle Blickpunkt-Themen in diesem Band .....	138
Register .....	138
Bildnachweis .....	141
Impressum .....	142
Mobil vor Ort .....	144

 Zu diesen Orten und Sehenswürdigkeiten finden Sie Detailkarten im Innenteil des Reiseführers.

**Umschlag:**

-  **ADAC Top Tipps:** Vordere Umschlagklappe, innen ①
-  **ADAC Empfehlungen:** Hintere Umschlagklappe, innen ②

- Übersichtskarte Dalmatien Nord:** Vordere Umschlagklappe, innen ③
- Übersichtskarte Dalmatien Süd:** Hintere Umschlagklappe, innen ④



- Stadtplan Split:** Hintere Umschlagklappe, außen ⑤
- Ein Tag in Split:** Vordere Umschlagklappe, außen ⑥

# Dalmatien – Europas sonnenverwöhnter Balkon

*Mediterraner Küstenzauber, sonnige Inselwelten und Top-Weine locken seit Langem Urlauber nach Dalmatien*



*Malerische Fischerhäfen wie auf der Insel Hvar locken überall an Dalmatiens Küste*

**W**ie eine Balustrade säumt Dalmatien die türkisfarbene Adria: Historische Städte wie Split, Trogir, Zadar und Dubrovnik schmiegen sich an den Küstenstreifen und blicken auf vorgelagerte Inseln. Im Hintergrund bilden schroffe Felshänge die grandiose Kulisse für diesen vielfältigen Landschaftskosmos. Spitz wie ein Säbel zulaufend, zieht sich die Region von der Insel Pag im

Norden bzw. von der Stadt Karlobag auf dem Festland bis zur montenegrinischen Bucht von Kotor. Ist man auf der Küstenstraße unterwegs, kommen sage und schreibe 450 km zusammen.

## **Zwischen Bergen und Meer**

Flankiert wird die legendäre Adria-Magistrale vom Velebit-Massiv nördlich von Zadar, dem Mosor-Gebirge zwischen Split und Omiš sowie dem



Biokovo-Gebirge im Hinterland der Makarska Riviera. In der Adria erstrecken sich 942 Inseln und Riffs (von insgesamt 1244 in ganz Kroatien). Die meisten Inseln, oftmals mit versteckten Badebuchten gesegnet, sind allerdings unbewohnt. Eile? Die wird spätestens auf den Inselfähren einfach davongeweht.



wurden. Skipper segeln durch den Nationalpark Kornati an winzigen Eilandern vorbei – ein fast menschenleeres Paradies. Doch auch die Insel Mljet weist einen Nationalpark auf und besticht mit einer malerischen Klosterinsel in einem Salzsee. Wer Naturoasen mag, findet am größten See Kroatiens, dem Vransko jezero, oder im Neretva-Delta ursprüngliche Vogelparadiese.

### Fit im Freien

Überall in Dalmatien bieten sich herrliche Wandermöglichkeiten: Auf fast jedem Inselchen und hinter jedem Badeort weltet sich ein Hügel mit schöner

*Vom rauen Gebirge des Paklenica Nationalparks (unten) ist man rasch an romantischen Küsten (ganz unten)*



### Nationalparks mit betörenden Naturspektakeln

Landschaftliche Höhepunkte Dalmatiens sind gleich fünf Nationalparks, davon drei im Landesinneren und zwei in der Adria: Die Plitwitzer Seen und der Nationalpark Krka bezaubern mit rauschenden Wasserfällen, der Nationalpark Paklenica hingegen mit fast senkrechten Felsschluchten, die durch die Winnetou-Verfilmungen berühmt



# Das will ich erleben

**V**ersprenkelte Inselwelten, schroffe Gipfel und sprudelnde Wasserfälle: In Dalmatien mit seinen wunderbar mediterranen Landschaften gerät man schnell ins Schwärmen. Zum Morgenkaffee auf eine »Piazza« mit venezianischen Palästen, dann auf den Fischmarkt oder ins Museum, am Nachmittag an den Strand und abends die Sonne mit einem Sundowner an einer eleganten Riva verabschieden – das macht Dalmatien so reizvoll. Ob man zum Baden oder Segeln nach Dalmatien reist, ob man lieber Sandburgen baut oder gegrillte Fische genießt – hier findet jeder sein Erlebnis, das zu ihm passt.



## Schätze der Römerzeit

Wo früher Kaiser Diokletian in Split seine alten Tage verbrachte, bummeln heute Urlauber – und wo sich das Volk in Zadar traf, tolen Kinder über die erhaltenen Säulen: Römische Kultur gibt es oftmals mittendrin. Und das ist wirklich einzigartig.

- 6 Forum in Zadar** ..... 29  
*Antike Säulenreste neben der Shoppingmeile*
- 21 Ruinenstadt Salona** ..... 68  
*Fundamente einer großen Vergangenheit*
- 23 Diokletianpalast in Split** ..... 71  
*Kaiserlicher Ruhesitz mit opulenten Bauwerken*
- 31 Museum Narona in Vid** ..... 97  
*Römische Skulpturen in futuristisch-modernem Bau*



## Einzigartige Landschaften

Schäumende Wasserfälle, winzige Eilande, weiße Karstgebirge und beeindruckende Buchten – die Landschaften Dalmatiens sind ausgesprochen vielfältig und laden zu interessanten Entdeckungstouren auf dem Wasser und an Land ein.

- 1 Plitwitzer Seen** ..... 18  
*Winnnetou-Romantik vor rauschenden Wasserfällen*
- 14 Nationalpark Kornati** ..... 45  
*Bootstour an 150 kahlen Inselhügeln vorbei*
- 30 Makarska Riviera** ..... 90  
*Küstensaum mit kargen Felswänden im Rücken*
- 39 Oštri rt auf der Halbinsel Prevlaka** ..... 119  
*Kroatiens Südspitze lugt in die Bucht von Kotor*

## Spaß für Familien

In Dalmatien gibt es für den Nachwuchs viel zu entdecken. Vor allem natürlich Strand und Meer. Doch es gibt noch mehr Dinge, die die Kleinen begeistern: bunte Feste, mächtige Burgen und tierische Begegnungen ...

- |           |  |    |
|-----------|--|----|
| <b>5</b>  | <b>Kraljičina plaža in Nin</b> .....             | 27 |
|           | <i>Flache Lagune mit Sand, Sand, Sand ...</i>    |    |
| <b>15</b> | <b>Kinderfestival in Šibenik</b> .....           | 51 |
|           | <i>Zwei Wochen lang Theater, Spiel und Tanz</i>  |    |
| <b>15</b> | <b>Falknerei in Dubrava</b> .....                | 51 |
|           | <i>Beeindruckende Greifvögel hautnah erleben</i> |    |
| <b>28</b> | <b>Piratenschlacht in Omiš</b> .....             | 88 |
|           | <i>Kostüm- und Bootsspektakel auf der Cetina</i> |    |



## Buntes Marktgeschehen

Der Besuch auf einem lebhaften Bauernmarkt ist immer etwas ganz Besonderes. Übrigens: Vieles, was es dort zu kaufen gibt, eignet sich prima als Mitbringsel für daheim.

- |           |  |    |
|-----------|--|----|
| <b>6</b>  | <b>Bauernmarkt in Zadar</b> .....                        | 32 |
|           | <i>Frische Feigen von den Inseln kosten</i>              |    |
| <b>23</b> | <b>Gewölbekeller in Split</b> .....                      | 74 |
|           | <i>Hübschen Schmuck in antikem Ambiente kaufen</i>       |    |
| <b>23</b> | <b>Grünmarkt in Split</b> .....                          | 77 |
|           | <i>Zwischen bunten Obstbergen und Flip-Flops stöbern</i> |    |
| <b>31</b> | <b>Im »Tal der Mandarinen«</b> .....                     | 97 |
|           | <i>Süße Früchte werden gleich säckeweise angeboten</i>   |    |



## Spezialitäten des Meeres

In Dalmatien muss Fisch dreimal schwimmen: zunächst im Meer, dann in Olivenöl und schließlich in Wein. Einige Spezialitäten mit Fisch oder Meeresgetier sollten Sie unbedingt probieren.

- |           |   |     |
|-----------|---|-----|
| <b>26</b> | <b>Konoba Maestro in Hvar (Stadt)</b> .....           | 84  |
|           | <i>Typischer Insel-Fischtopf »Gregada«</i>            |     |
| <b>31</b> | <b>Đuđa i Mate in Vid</b> .....                       | 97  |
|           | <i>Frosch- und Aal-Eintopf mit langer Tradition</i>   |     |
| <b>32</b> | <b>Kapetanova kuća in Mali Ston</b> .....             | 101 |
|           | <i>Frische Austern direkt vor der Haustüre</i>        |     |
| <b>38</b> | <b>Bugenvila in Cavtat</b> .....                      | 118 |
|           | <i>Petersfisch auf moderne Art aus der Schauküche</i> |     |



# Norddalmatien: rund um die Festungsstadt Šibenik

*Ruhige Inseln, alte Festungen, tosende Wasserfälle und das bezaubernde Šibenik laden zu Entdeckungsreisen ein*



Der südliche Abschnitt Norddalmatiens, rund um die aufstrebende alte Königsstadt Šibenik, glänzt mit zwei Nationalparks, ursprünglichen Inseln, lebhaften Badeplätzen und einem hügeligen, ruhigen Hinterland. Sobald die Luft im Frühjahr milder wird, umschiffen unzählige weiße Segelboote die versprenkelten Eilande im Kornati-Archipel. Doch nicht nur die Kornati prägen diesen Küstenabschnitt: Im Archipel von Šibenik gibt es noch weitere Inseln zu entdecken, in denen alte Natursteinhäuser über Fischerboote in kleinen Häfen wachen. Mit der Fähre kommt man bequem auf alle bewohnten Inseln. Skipper mit eigenem Boot steuern gerne durch die tiefe Meeresbucht von Šibenik an der Altstadt vorbei, die mit eleganter Kathedrale und herausgeputzten Festungen grüßt; weiter geht es den Fluss Krka hinauf, unter der imposanten Bogenbrücke Šibenski most hindurch, die Teil der Ad-

ria-Magistrale ist. In dem malerischen Städtchen Skradin wird geankert (oder geparkt), die meisten Besucher haben hier nur ein Ziel: den Nationalpark Krka mit seinen terrassenförmigen Wasserfällen, über die der gleichnamige Fluss Krka stürzt. Wer mit dem Auto unterwegs ist, kann das Hinterland mit orthodoxem Kloster oder mächtiger Festungsrueine in Knin entdecken. Zurück am Meer, rundet ein Bummel durch das malerische Primošten einen Besuch in diesem Küstenabschnitt ab.

## In diesem Kapitel:

<b>13</b>	<b>Insel Murter</b> .....	44
<b>14</b>	<b>Nationalpark Kornati (Kornaten)</b> .....	45
<b>15</b>	<b>Šibenik</b>  .....	46
<b>16</b>	<b>Archipel von Šibenik</b> .....	52
<b>17</b>	<b>Nationalpark Krka</b> .....	53
<b>18</b>	<b>Knin</b> .....	56
<b>19</b>	<b>Primošten</b> .....	58
	<b>Übernachten</b> .....	60

## ADAC Top Tipps:



### Šibenik

| Stadtbild |

Ganz große Baukunst: Die drittgrößte Stadt Dalmatiens weiß mit ihren drei Festungen über der Altstadt, einer im Meerkanal, sowie einer eleganten Kathedrale zu beeindrucken. .... 46



**5 Nationalpark Krka**  
 | Landschaft |  
 Rauschende Wasserfälle, Kaskaden und Klöster: In einem der schönsten Nationalparks Kroatiens gibt es viel zu entdecken. .... 53

### ADAC Empfehlungen:

**6 Nationalpark Kornati**  
 | Landschaft |  
 Ausflugsboote tuckern im Sommer durch den Archipel mit seinen kargen, rauen Inseln. .... 45

**7 Sokolarski centar, Dubrava**  
 | Falknerei |  
 Ein majestätischer Anblick: wenn die großen Raubvögel über einem ihre Kreise drehen. .... 51

**8 Kloster Krka (Sveti Arandelovac)**  
 | Kloster |  
 Der Apostel Paulus soll in diesem Kloster gepredigt haben. .... 55



**9 Festung Knin**  
 | Burgruine |  
 Von der Festungsanlage genießt man einen fantastischen Blick über die Stadt und das Umland. .... 56

**10 Hotel Roški slap, Nationalpark Krka**  
 | Hotel |  
 Nächtigen in traumhafter Lage: direkt an den Wasserfällen. .... 61



*Dubrovnik aus der Vogelperspektive – die Seilbahn auf den Srđ macht's möglich*



### Information

- TZ Dubrovnik, Brsalje 5, 20000 Dubrovnik (am Pile-Tor), Tel. 020/323887, [www.tzdubrovnik.hr](http://www.tzdubrovnik.hr)
- TZ Dubrovnik, [www.visitdubrovnik.hr](http://www.visitdubrovnik.hr)

Dubrovnik (44 000 Einw.) gilt als »Perle der Adria«. Den besonderen Reiz macht eine mächtige Wehrmauer mit Festungstürmen aus: Diese umgürtet die komplett unter UNESCO-Schutz stehende Altstadt mit ihren Renaissancepalästen, Kirchen, Museen, Plätzen und engen Gassen. Auf hellen Steinquadern flanieren Reisende aus aller Welt durch die Fußgängermeile

Stradun, eine im 12. Jh. aufgeschüttete Meerenge. Dadurch wurde die Felseninsel mit dem Festland verbunden. Beim verheerenden Erdbeben 1667 wurden viele Gebäude in der Altstadt zerstört und wieder neu aufgebaut. Dubrovnik genoss schon immer eine politische Sonderstellung: Als freie Seefahrer-Republik Ragusa trieb es zwar regen Handel mit Venedig – blieb jedoch unabhängig. Die Wehrmauer wurde übrigens nie durchbrochen, erst Napoleon beendete die Sonderstellung Dubrovniks.

Als ab 1991 Granaten auf die Stadt hagelten, blieben die Touristen weg. Nun sind die Urlauber längst wieder da,

Plan  
S. 107



Minuten Fußweg. Beliebt ist der Strand »Copacabana« in Babin kuk auf der Halbinsel Lapad.



**Sehenswert**

### 1 Festung Lovrijenac

| Festung |

Das »Gibraltar von Dubrovnik« thront dramatisch auf einem 37 m hohen Felsen, nordwestlich des Haupttors Vrata od Pile (Pile-Tor): Die bis zu 6 m dicken Wände schützten die Stadtmauer zusätzlich – heute belagern »Game of Thrones«-Serienfans das Bollwerk. 1018 wurde mit dem Bau begonnen, fertig war er erst im 16. Jh. Über dem Eingang prangt der lateinische Leitspruch, dass man »für kein Geld der Welt seine Freiheit verkaufen werde« (Non Bene Pro Toto Libertas Venditur

allerdings weitaus mehr, als Dubrovnik verträgt. Die Stadtverwaltung versucht die Besucherströme in den Griff zu bekommen, zuletzt mit einer Begrenzung auf höchstens zwei Kreuzfahrtschiffe pro Tag.

Wer die Altstadtkulisse aus einer anderen Perspektive sehen will, stoppt bei der Anreise auf der mächtigen Franjo-Tuđman-Brücke oberhalb des Hafens Gruž, klettert auf die Wehrmauer hinauf, fährt mit der Seilbahn auf den Berg Srđ oder mit dem Boot auf die Insel Lokrum. Baden lässt es sich östlich der Altstadt: Rappelvoll, aber am nächsten dran ist der Stadtstrand Banje; bis zum Strand Sveti Jakob sind es 15

## ADAC Spartipp

Die **Dubrovnik-Card** lohnt sich, wenn man – neben der Stadtmauer – auch noch ein, zwei Museen anschauen will, zudem kann man den Bus kostenlos nutzen.

Mehrtageskarten sind auch in den Museen von Cavtat und Čilipi gültig. Kosten: 250/300/350 HRK für 1/3/7 Tage. Erhältlich z. B. in der TZ am Pile-Tor oder online, [www.dubrovnikcard.com](http://www.dubrovnikcard.com).

Wer nur Museen anschauen will, kann ein Kombi-Ticket für die Museen erwerben, [www.dumus.hr](http://www.dumus.hr), 120 HRK, erm. 50 HRK.

## ADAC Mobil

**Stadtbus** Die städtischen Buslinien laufen stadteinwärts zentral vor dem Pile-Tor zusammen. Karten gibt es beim Fahrer (15 HRK) oder am Tisak-Kiosk (12 HRK). Vom Pile-Tor auf die Halbinsel Lapad fahren die Busse 4, 5, 6 und 9, zum Fähr-/Kreuzfahrthafen Gruž (ca. 2 km) Nr. 1 und 3.

**Tuk-Tuk** Dubrovnik lässt sich mit dem Mini-Elektromobil »Tuk-Tuk« entdecken (frühzeitig reservieren!), [www.ecotuktoursdu.hr](http://www.ecotuktoursdu.hr), 3 Std. ca. 45 €/Pers.

**Fähren** Ab dem Hafen Gruž kommt man – mit und ohne Auto – auf die Inseln Mljet, Korčula, Lastovo, Hvar, Brač und die Elaphiten.

**Parken im Hafen Gruž** 15 HRK/Std. bzw. 200 HRK/Tag für Pkw (Obala Pape Ivana Pavla II br. 1). [www.gv-line.hr](http://www.gv-line.hr), [www.jadrolinija.hr](http://www.jadrolinija.hr)

Auro). Bis heute gilt »Libertas« als das Leitmotiv der Stadt.

■ Ul. od Tabakarije 29, tgl. 8–19 Uhr, 50 HRK (oder Dubrovnik Card/Stadtmauerticket)

### 2 Liebesgeschichten-Museum | Museum |

19 *Ungewöhnlich, etwas schräg, aber absolut liebenswert*

Eine große Liebe, die mit einer lilafarbenen Fliege begann? Im Liebesgeschichten-Museum (Love stories museum) wird anhand einzelner Ausstellungsstücke erzählt, welche besondere Rolle diese für (bekannte und unbekannt) Liebespaare spielten. Trennungen kommen in dem kleinen Privatmuseum (kaum) vor, und das

macht herrlich gute Laune! Wer will, pinnt sein eigenes Paar-Selfie an die Wand. Die Begleittexte sind auf Kroatisch und Englisch, eine Kinderspiel- und Selfie-Ecke gibt es auch.

■ Ul. od Tabakarije 2, [www.lovestoriesmuseum.com](http://www.lovestoriesmuseum.com), Sommer tgl. 10–21, Winter 10–16 Uhr, 50 HRK, erm. 35 HRK, unter 10 Jahre frei

### 3 Stadtmauer

| Stadtmauer |

10 *Steinalte Wehrmauer mit Ecktürmen und Festungsanlagen*

Steile Steintreppen führen an der Innenseite des Pile-Stadttors hinauf, dann geht es – treppauf und treppab – einmal um die ganze Altstadt: Die knapp 2 km lange Wehrmauer wird von mehreren Bastionen und fünf Ecktürmen durchbrochen. Entgegen dem Uhrzeigersinn erreicht man zunächst das Fort Bokar. Mit Meerblick geht es anschließend weiter nach Osten zur Festung Sveti Ivan (hl. Johannes), die den Altstadthafen beschützen sollte. Im Nordosten wacht die Festung Revelin über das Ploče-Stadttor (Vrata od Ploče). Der Rundturm im Nordwesten, Fort Minčeta, mit seinen Schießscharten, ist das Wahrzeichen von Dubrovnik. Direkt unterhalb versteckt sich ein relativ neues Museum, Kula Gornji ugao, die Ausgrabungsstätte einer Gießerei aus dem späten 15. Jh. im »Oberen Eckturm« (tgl. 10–17 Uhr, 30 HRK). Von dort gelangt man flink wieder zum Pile-Stadttor.

## Gefällt Ihnen das?

Dubrovniks Stadtmauer ist imposant! **Mächtige Wehrmauern** gibt es aber auch in Ston (S. 99) und Korčula (S. 101) zu bestaunen.





Wer sich keine ganze Runde zutraut, kann den Weg abkürzen: Ein- und Ausgänge existieren auf beiden Seiten des Stradun (Pile- und Ploče-Tor) sowie bei der Festung Sveti Ivan. Schatten gibt es kaum, Sonnenschutz und Getränke nicht vergessen!

■ Ticket: 200 HRK, gilt auch für die Festung Lovrijenac (oder Dubrovnik Card)

■ Aquarium: [www.imp-du.com](http://www.imp-du.com), Juli, Aug. tgl. 9–22, Juni, Sept. 9–21, übrige Zeit bis 18 Uhr, 60 HRK, Dubrovnik Card gültig

#### 4 Stradun

| Flaniermeile |

Die zentrale Fußgängermeile Stradun, deren eigentlichen Namen »Placa« kaum jemand nutzt, ist gerade mal 293 m lang. Sie verbindet die beiden Stadttore, das Pile-Tor im Westen und das Ploče-Tor im Osten. Alle Häuser haben einheitlich grüne Holz-Fensterläden und beherbergen im Erdge-

schoß Geschäfte oder Cafés. Beide Enden der Straße markiert ein Platz mit einem Brunnen des neapolitanischen Baumeisters Onofrio della Cava (15. Jh.): Der Große Onofrio-Brunnen beim Pile-Tor ist ein beliebter Treffpunkt für Stadtführungen. Das Ostende des Stradun markiert der Kleine Onofrio-Brunnen auf dem Luža-Platz. Parallel zum Stradun verlaufen zwei weitere Straßen: Prijeko und Ul. od puča, mit Restaurants und Souvenirgeschäften, die durch enge Quergassen mit dem Stradun verbunden sind.

#### 5 Franziskanerkloster

| Kloster |

Das Franjevački samostan im romanischen Stil hütet eine wertvolle Bibliothek, einen schönen Kreuzgang und die älteste Apotheke Europas, die seit 1317 ununterbrochen betrieben wird. Ein Verkaufsschlager sind die Kräu-



# Gut informiert. Besser reisen.

## **ADAC Tipps**

Ungetrübtes Reisevergnügen mit fundierten Top Tipps und Empfehlungen

## **Quickfinder**

Der Wegweiser zu Ihren persönlichen Reise-Highlights (ab Seite 10)

## **Mobil vor Ort**

Egal, wie Sie unterwegs sind: Auf die ADAC Kompetenz ist immer Verlass

## **ADAC Kartografie**

Dank detaillierter Karten und Pläne finden Sie schnell zum Ziel

ISBN 978-3-98645-010-6

[adac.de/reisefuehrer](http://adac.de/reisefuehrer)

