



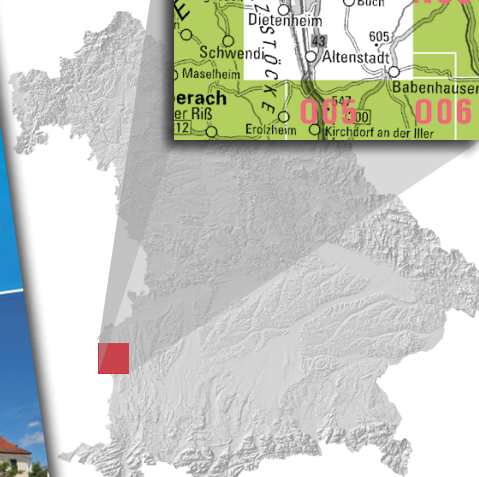
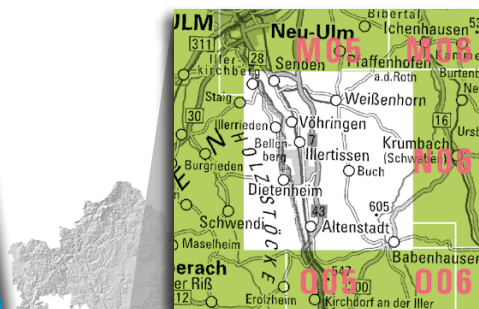

Landesamt für Digitalisierung, Breitband und Vermessung

Amtliche Topographische Karte 1 : 25 000

ATK25-N05 Illertissen

mit Vöhringen, Bellenberg, Roggenburg, Weißenhorn, Altenstadt, Buch, Babenhausen









Ausgabe 2023











ganz Bayern auf 237 Blättern

ATK25-N05
ISBN 978-3-89933-972-7

Freizeitweg-Beispiele aus diesem Kartenblatt

-  Bayerisch-Schwäbischer Jakobusweg
-  Main-Donau-Bodensee-Weg
-  Martinusweg / Schwäbisch-Allgäuer Wanderweg (Zubringer)
-  Wanderwege des Schwäbischen Albvereins
-  Glückskraft-Weg im Unterallgäu
-  Oberschwäbischer Pilgerweg, Schleufe 5
-  Bibertour / Gerstenberg-Runde
-  Kneipp-Jubiläumsweg / Mariensteig



-  Bayernnetz für Radler
-  Iller-Radweg / Radweg Donautäler
-  Jakobus-Radpilgerweg / Oberschwaben-Allgäu-Radweg
-  Bayerisch-Schwäbische Roth
-  Schwäbische Kartoffel-Tour / Günztal-Radweg
-  Biberspuren-Runde / Römerkastell-Runde / Klosterweiher-Runde
-  Gartenparadies-Runde / Wasservogel-Runde
-  Segeln, Surfen und Besinnen

