

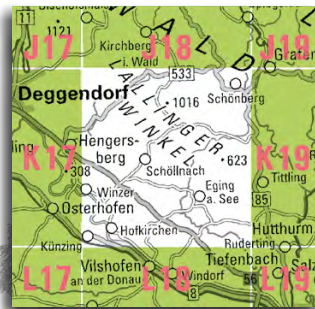



Amtliche Topographische Karte 1 : 25 000

ATK25-K18 Schöllnach

mit Lalling, Schönberg, Fürstenstein, Eging a.See, Aicha vorm Wald, Hofkirchen





















Ausgabe 2022



ATK25-K18
ISBN 978-3-89933-954-3

Freizeitweg-Beispiele aus diesem Kartenblatt

-   Europäischer Fernwanderweg E8 / Via Nova 
-   Goldsteig / Goldsteig-Zuwege
-   Donau-Panoramaweg / Main-Donau-Weg (Ostlinie)
-   Pandurensteig / Gunthersteig
-   Zielwanderwege im Nationalpark Bayerischer Wald
-   IVV-Rundwanderwege in Schönberg
-   Zielwanderwege im Naturpark Bayerischer Wald
-   Rundwanderwege im Naturpark Bayerischer Wald

-   Bayernnetz für Radler 
-   Donau-Ilz-Radweg  / Ohetal-Radweg 
-   Donau-Bayerwald-Routen, West und Ost
-   Donauradweg 
-   Via Danubia / Roman Route Limes
-   Radwege in der Region Donau-Nationalpark-Böhmerwald
-   Donauplanetenweg / Radweg Dreiburgensee
-   Radtour im Naturpark Bayerischer Wald

