



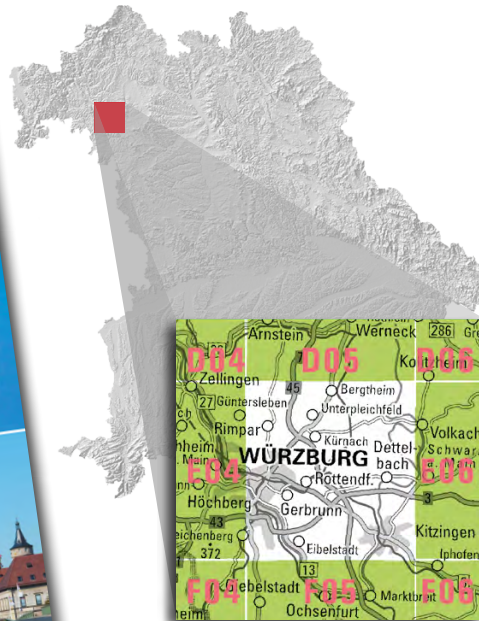

Landesamt für Digitalisierung, Breitband und Vermessung

Amtliche Topographische Karte 1 : 25 000

ATK25-E05 Kitzingen

mit Würzburg-Ost, Dettelbach, Eibelstadt, Rottendorf,
Rimpar, Estenfeld, Eisenheim

Ausgabe 2021



**ganz
Bayern
auf 237
Blättern**

ATK25-E05
ISBN 978-3-89933-915-4
Preis 8,70 EUR

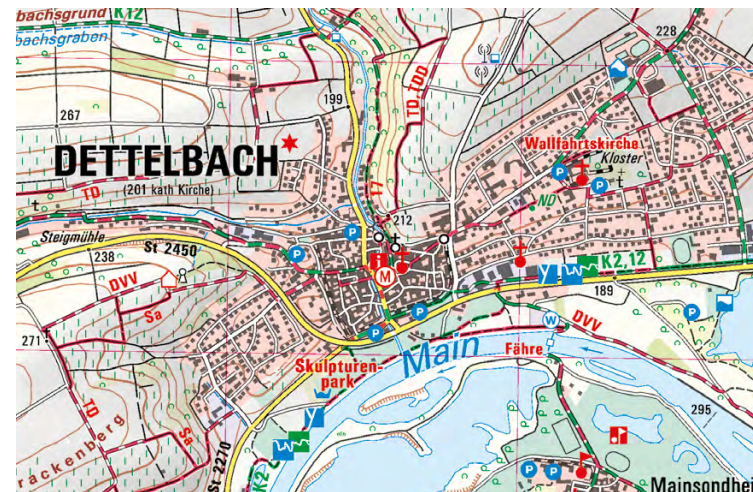
Blattschnitt der ATK25-E05 im BayernAtlas

Freizeitweg-Beispiele aus diesem Kartenblatt

- Jakobsweg
- Fränkischer Marienweg / Mainwanderweg
- Main-Donau-Bodensee-Weg / Würzburger-Haus-Weg
- Via Romea Germanica / Wanderwege des Rhönklubs
- Wanderwege im Südlichen Maindreieck
- Wanderwege im Südlichen Maindreieck
- Kulturwege des Archäologischen Spessartprojekts
- Rundwanderwege im Gramschatzer Wald



- Bayernnetz für Radler
- Main-Werra-Radwanderweg / Vom Main zur Zenn
- Main-Radweg / Main-Tauber-Radweg
- Main-Tauber-Fränkischer-Radachter / Via Romea Germanica
- Mit den Fähren zum Wein / Vom Main zum Steigerwald
- 2-Franken-Radweg / Jakobus-Radpilgerweg
- Zwei-Bäche-Tour / Brunnenroute / Wengertroute
- Radwege im Kitzinger Land



[mehr zu Amtlichen Topographischen Karten 1:25 000](#)