



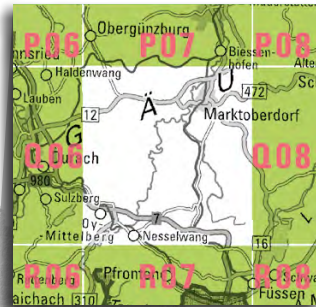
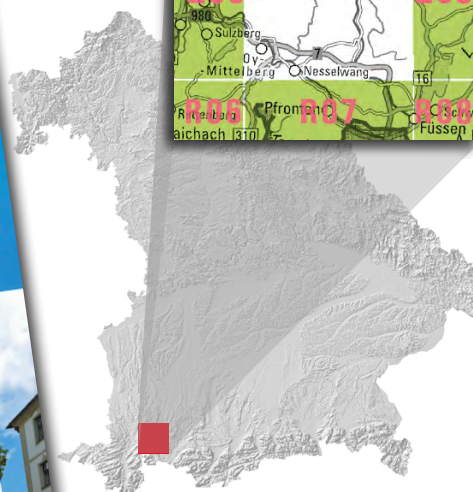
Landesamt für Digitalisierung, Breitband und Vermessung

Amtliche Topographische Karte 1 : 25 000

ATK25-Q07 Marktoberdorf

mit Nesselwang, Görisried, Seeg, Oy-Mittelberg, Unterthingau, Lengengewang

Ausgabe 2022




ganz Bayern auf 237 Blättern

ATK25-Q07
ISBN 978-3-89933-885-0

Freizeitweg-Beispiele aus diesem Kartenblatt

- Münchner Jakobsweg
- Ostallgäuer Wanderweg / Schwäbisch-Allgäuer Wanderweg
- Via Sancti Martini / Oberallgäuer Rundwanderweg
- Wandertrilogie Himmelsstürmer / Wasserläufer / Wiesengänger
- 5-Seen-Runde / Allgäuer Moorallianz
- Beilsteiner-Runde / Burgleiten-Brunnenrunde / Bier-Käse-Wanderung
- Brandleemos-Runde / Dachssee-Runde / Drachenblick-Runde
- Rundweg Elbsee-Süd / Elbseerundweg / Frauenholz-Runde



- Bayernnetz für Radler
- Bodensee-Königssee-Radweg / Allgäu-Radweg
- Wertach erleben / Jakobus-Radpilgerweg
- Radrunde Allgäu / Schlosspark-Radrunde im Allgäu
- Auerbergland-Adventure-Route / Dampflokom-Runde
- Emmentaler Radweg / Burgen- und Schlösserrunde
- Günztal-Runde / Kneipp-Radrunde Füssen
- Oberdorfer Radrunde / Moorwaldrunde

