



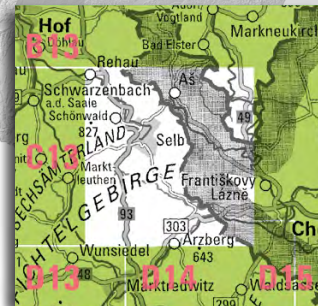
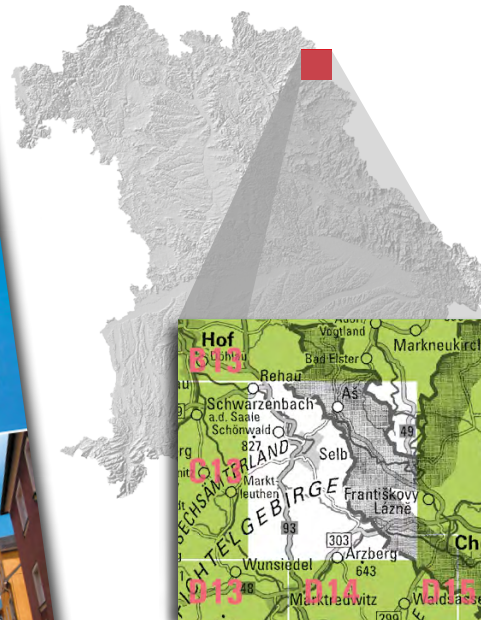

Landesamt für Digitalisierung, Breitband und Vermessung

Amtliche Topographische Karte 1 : 25 000

ATK25-C14 Selb

mit Thiersheim, Thierstein, Aš, Arzberg, Schönwald,
Schirnding, Hohenberg a.d.Eger

Ausgabe 2021



**ganz
Bayern
auf 237
Blättern**

ATK25-C14
ISBN 978-3-89933-857-7
Preis 8,70 EUR

Freizeitweg-Beispiele aus diesem Kartenblatt

- | | | |
|--|---|--|
| | Europäischer Fernwanderweg E3 | |
| | Fränkischer Gebirgsweg / Zubringer Fränkischer Gebirgsweg | |
| | Pilgerweg Via Porta / Kaiserweg | |
| | Nordweg / Ostweg, Zubringer Ostweg | |
| | Egerweg / Mittelweg / Röslauweg | |
| | Arnikaweg Kornberg / Vogtland Panorama Weg | |
| | Wanderwege des Fichtelgebirgsvereins | |
| | Wanderwege des Fichtelgebirgsvereins | |
| | Bayernnetz für Radler | |
| | Brückenradweg Bayern-Böhmen | |
| | Radweg Grünes Dach / Ginkgoweg | |
| | Iron Curtain Trail (EuroVelo-Route 13) | |
| | Radrunde Oberfranken / Radweg Euregio Egrensis | |
| | Durch Bayerns steinreiche Ecke / Siebenstertour | |
| | Technikgeschichte und verwunschene Täler | |
| | Eger-Radweg / Wallenstein-Radwanderweg (Nordroute) | |

