



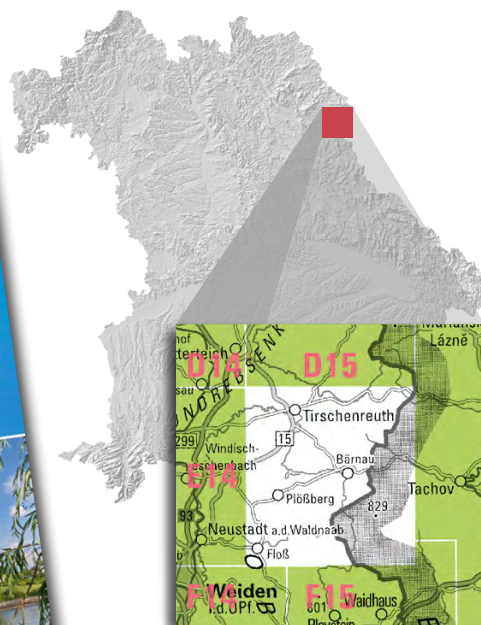

Landesamt für Digitalisierung, Breitband und Vermessung

Amtliche Topographische Karte 1 : 25 000

ATK25-E15 Tirschenreuth

mit Bärnau, Plößberg, Floß, Flossenbürg

Ausgabe 2020















**ganz
Bayern
auf 237
Blättern**

ATK25-E15
ISBN 978-3-89933-815-7
Preis 8,70 EUR

Freizeitweg-Beispiele aus diesem Kartenblatt

-  Europäischer Fernwanderweg E6
-  Alternativrouten und Zuwege zum Goldsteig / Glasschleiferweg
-  Oberpfälzweg / Nurtschweg
-  Maria Kulmer Weg / Goldene Straße / Main-Mies-Weg
-  Wanderwege des Oberpfälzer Waldvereins
-  Wanderwege des Oberpfälzer Waldvereins
-  Wanderwege des Oberpfälzer Waldvereins
-  Wanderwege des Oberpfälzer Waldvereins



-  Bayernnetz für Radler
-  Bockl-Radweg  / Radweg Grünes Dach 
-  Vizinalbahnradweg  / Waldnaabtal-Radweg 
-  Iron Curtain Trail (EuroVelo-Route 13)
-  Oberpfälzer Radl-Welt / Fernradweg Euregio Egreensis
-  Stiftländer Karpfenradweg / Paneuropa-Radweg
-  Egergrabenweg / Tirschenreuth - Planá
-  Höhen-Radweg / Zottbachtal-Radweg

