



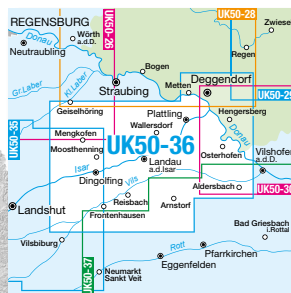
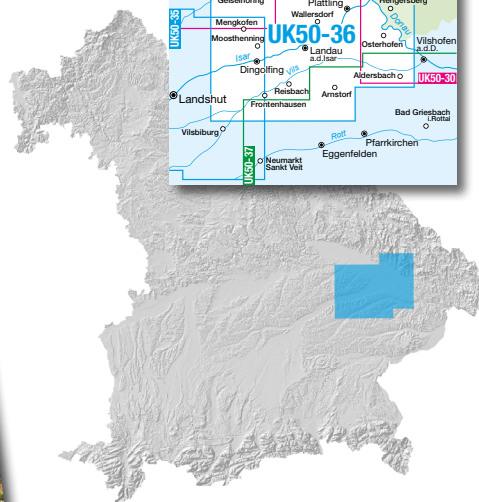
Landesamt für Digitalisierung, Breitband und Vermessung

Umgebungskarte (UK) 1 : 50 000

UK50-36 Dingolfing-Landau

mit Deggendorf, Plattling, Hengersberg, Reisbach, Arnstorf,
Wallersdorf, Geiselhöring, Mengkofen, Moosthenning,
Frontenhausen, Aldersbach, Metten und Vilstal

Ausgabe 2022



UK50-36
ISBN 978-3-89933-797-6

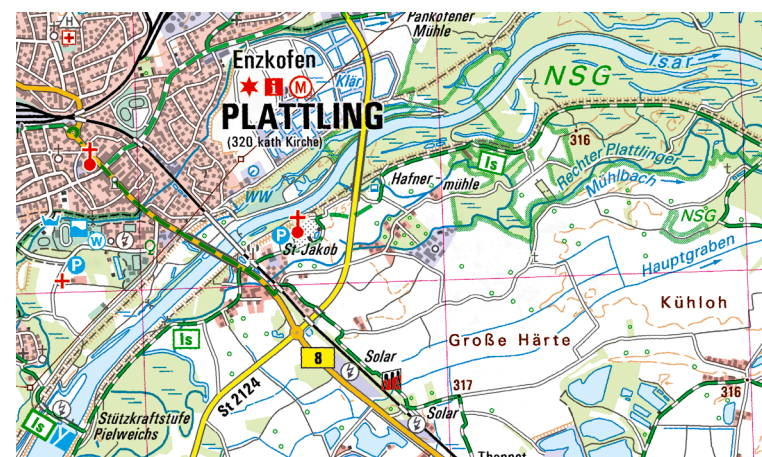
[Blattschnitt der UK50-36 im BayernAtlas](#)

Die UK50-36 zeigt den gesamten Landkreis Dingolfing-Landau. Der südliche Gäuboden, der westliche Teil des Lallinger Winkels sowie ein großer Teil des Vilstal werden abgebildet. Bekannte Flüsse wie Donau, Isar und Vils kreuzen das Kartenblatt.

Die schöne Landschaft kann mit dem Fahrrad super erkundet werden. Fernradwege wie Roman Route Limes, Donauradweg, Isarradweg oder Niederbayertour eignen sich perfekt für längere Touren. Für gemütliche Ausflüge entlang der Flüsse und in den Landkreisen gibt es viele weitere Wege zu entdecken. MTB-Fahrer freuen sich über die Touren von XperBike und der Stadt Dingolfing.

Um das Herz Niederbayerns zu Fuß zu erleben gibt es z.B. die Fernwanderwege Goldsteig, Via Nova und den Donau-Panoramaweg. Tagesausflügler finden auf den zahlreichen weiteren Wegen der Landkreise schöne Wanderungen.

Familien können sich im Erlebnispark Vogelsam oder im Bayernpark bei Reisbach austoben. Kulturfanatikern bietet die Region viele historische Ortskerne wie in Deggendorf, Landau a.d. Isar, Plattling und Dingolfing. Des Weiteren locken die spätbarocke Asambasilika in Osterhofen und das Museum Quintana-Archäologie mit Amphitheater in Künzing jährlich viele Besucher an.



Ausschnitt aus UK50-36 Dingolfing-Landau



[Mehr zu UK50](#)