

POLYGLOTT

KROATIEN

ON TOUR

Elf individuelle Touren durch das Land



POLYGLOTT

KROATIEN

ON TOUR

DER AUTOR

FRIEDRICH KÖTHE


Der Münchner Reisejournalist und Soziologe bereist Kroatien seit seiner Studienzeit. Vor allem die Küstenlandschaft mit ihrer Inselwelt fasziniert ihn jedes Mal aufs Neue. Als passioniertem Wanderer haben es ihm auch die unberührten Landschaften des Velebit-Gebirges und der Paklenica-Schluchten angetan. Und natürlich das glasklare Meer.




Unser E-Book-Code zur elektronischen Erweiterung des POLYGLOTT on tour. Das kostenlose E-Book enthält die im Reiseführer aufgeführten Adressen entlang der Touren, beispielsweise zu Essen und Trinken, Shoppen, Aktivitäten und Hotel-Tipps. Links auf einen externen Kartendienst vereinfachen das Auffinden dieser Adressen.

WWW.POLYGLOTT.DE

-  **SEITENBLICK**
- 24 Segelreviere
 - 30 Kroatien persönlich
 - 35 Ungewöhnliche Unterkünfte
 - 43 Karstlandschaften
 - 142 Nachtleben in Zagreb

-  **ERSTKLASSIG**
- 32 Spannende Aktivitäten
 - 34 Charmehotels
 - 47 Gratis entdecken
 - 48 Die besten Restaurants
 - 49 Die schönsten Märkte

-  **ALLGEMEINE KARTEN**
- 4 Übersichtskarte der Kapitel
 - 38 Die Lage Kroatiens

-  **REGIONEN-KARTEN**
- 56 Istrien & Kvarner Bucht
 - 79 Norddalmatien
 - 106 Süddalmatien
 - 134 Mittelkroatien

-  **STADTPLÄNE**
- 87 Zadar
 - 98 Split
 - 125 Dubrovnik
 - 137 Zagreb

6 TYPISCH

- 8 Kroatien ist eine Reise wert!
- 11 Was steckt dahinter?
- 12 50 Dinge, die Sie ...
- 159 Meine Entdeckungen
- 160 Checkliste Kroatien





20 REISEPLANUNG & ADRESSEN

- 22 Die Reiseregion im Überblick
- 26 Klima & Reisezeit
- 27 Anreise
- 28 Reisen im Land
- 31 Sport & Aktivitäten
- 33 Unterkunft
- 152 Infos von A-Z
- 155 Register & Impressum

36 LAND & LEUTE

- 38 Steckbrief
- 40 Geschichte im Überblick
- 41 Natur & Umwelt
- 44 Kunst & Kultur
- 47 Feste & Veranstaltungen
- 48 Essen & Trinken
- 49 Shopping
- 158 Mini-Dolmetscher

SYMBOLE ALLGEMEIN

-  Erstklassig: Besondere Tipps der Autoren
-  Seitenblick: Spannende Anekdoten zum Reiseziel
-  Top-Highlights und
-  Highlights der Destination

50 TOUREN & SEHENSWERTES

52 ISTRIEN & KVARNER BUCHT

- 54 Tour **1** Weinberge und Wehrstädtchen
55 Tour **2** Auf venezianischen Spuren
57 Unterwegs in Istrien und an der Kvarner Bucht

76 NORDDALMATIEN

- 77 Tour **3** Von Biograd auf die Inseln
80 Tour **4** Von Split nach Vis und Biševo
81 Unterwegs in Norddalmatien

103 SÜDDALMATIEN

- 104 Tour **5** Karst und Küste
108 Tour **6** Winzer und Austern
109 Tour **7** Dalmatinische Karibik
110 Unterwegs in Süddalmatien



131 MITTELKROATIEN

- 132 Tour **8** Durchs Zagorje nach Varaždin
133 Tour **9** Durchs Žumberak nach Karlovac
135 Unterwegs in Mittelkroatien

146 EXTRA-TOUREN

- 147 Tour **10** Zwei Wochen im Zeichen von Ziege, Löwe und Adler
149 Tour **11** Die Höhepunkte Dalmatiens in eineinhalb Wochen

TOUR-SYMBOLS

- 1** Die POLYGLOTT-Touren
6 Stationen einer Tour
 A1 Die Koordinate verweist auf die Platzierung in der Faltkarte
 a1 Platzierung Rückseite Faltkarte

PREIS-SYMBOLS

- | | |
|--------------------|---------------|
| Hotel DZ | Restaurant |
| € bis 75 EUR | bis 25 EUR |
| € € 75 bis 125 EUR | 25 bis 45 EUR |
| € € € über 125 EUR | über 45 EUR |



Sand, Grün und Felskulisse – so wie hier in
Brela sehen perfekte Badebuchten aus

TYPISCH



50 DINGE, DIE SIE ...

Hier wird entdeckt, probiert, gestaunt, Urlaubserinnerungen werden gesammelt und Fettnäpfe clever umgangen. Diese Tipps machen Lust auf mehr und lassen Sie die ganz typischen Seiten erleben. Viel Spaß dabei!

... ERLEBEN SOLLTEN

1 **Ab in die Unterwelt** Zu Fuß durch die Höhle Baredine bei Poreč > S. 57. In der Dunkelheit warten bizarre Tropfsteine und der blinde Grottenmolch (Nova Vas, Poreč, www.baredine.com, April, Okt. 10–16, Mai, Juni, Sept. 10–17, Juli, Aug. 10–18 Uhr, 75 Kn).

2 **Nervenkitzel** An einem Drahtseil in 100 m Höhe über der Paziner Schlucht > S. 62 zu schweben, erfordert Mut! Doch der Ausblick auf die bizarren Karsthöhlen aus der Vogelperspektive lohnt sich (Zipline, Šime Kurelića 4, Hotel Lovac, ab 120 Kn).

3 **Tosender Wasserfall** Bei den Skradinski Buk zu baden, ist ein ultimatives Erlebnis. Wer schon morgens um 8 Uhr an den Krka-Wasserfällen > S. 93 ins kühle Wasser taucht, hat die paradiesische Landschaft meist ganz für sich allein.

4 **Getrieben von der Strömung** Helm auf und rein ins Gummiboot: Rafting auf der rasant durch ihren Canyon rauschenden Cetina > S. 112 zwischen Penšiči und Omiš bringt drei Stunden Adrenalin pur (Kentona Rafting, Omiš, www.rafting-cetina.com, im Sommer tgl. 9 und 14 Uhr, 230 Kn pro Person und Fahrt).

Baden vor den imposanten Krka-Wasserfällen



5 Auf Grenzposten Steil klettern die Festungsmauern von Ston > S. 117 bergauf und bergab. Für den zwei-stündigen Rundgang brauchen Sie ausreichend Wasser und Kondition und genießen dafür vom höchsten Punkt ein Traumpanorama auf Mali Ston und Meer (8/9–15/19 Uhr, 70 Kn).

6 Buchten-Hopping Robinson-Feeling gefällig? Lopud > S. 130 eignet sich bestens fürs Seakayaking, denn die Elaphiten-Insel lässt sich bequem umrunden und lockt mit unberührten Buchten. Kajaks verleiht Lafodia Travel (Obala Iva Kuljevana 35, Lopud, 75 Kn/Std.).

7 Abtauchen Schiffswracks aus der Antike sowie die im »Unterwassermuseum« unter einem Käfig gesicherte Amphorenfracht vor Cavtat > S. 128 sind ein spannendes Ziel für Taucher (Epidaurum Diving & Water Sports Center, www.epidaurum.com, Tauchgang um 50 €).

8 Rausch der Geschwindigkeit Ein Top-Spot für Windsurf-Profis: die Wasserstraße zwischen Korčula und Orebić > S. 118 auf Pelješac. Vor allem bei Maestral, der verlässlich ab Mittag mit 4–6 Bft bläst, geht es zur Sache (Brett ab 15 €/Std., www.wind-surfing-kitesurfing-viganj.com).

9 »Unter Geiern« Welch eine Kulisse für Winnetou und Old Shatterhand! Informationstafeln weisen auf Drehorte der Winnetou-Filme hin – bei der dreistündigen Wanderung durch die Schlucht Velika Paklenica > S. 84 zur Höhle Manita Peč.



Tauchen mit einem besonderen Kick

10 Paddeln und Baden Mirjana Rastoke bietet im Sommer ganztägige Kajaktouren an – vorbei an den Wasserfällen der Flusslandschaft bei Karlovac > S. 144, inkl. ausgedehnter Badestopps. Ideal auch für Kinder ab 6 Jahren (www.mirjana-rastoke.com, 48 € inkl. Mittagessen).

... PROBIEREN SOLLTEN

11 Spargel aus dem Wald Wenn im April und Mai die dunkelgrünen Triebe aus den sandigen Waldböden Istriens schießen, serviert die Konoba Bastia in Grožnjan > S. 58 wilden Spargel als *fritaja* mit Ei und Trüffel. Ein Genuss!

12 Die Aromen von Pag Salz, Kräuter, Olivenöl, so die Zauberformel, mit der sich auf Pag einfache Gerichte in kulinarische Sensationen verwandeln, z.B. der Wolfsbarsch im Bistro na Tale > S. 81.

DIE REISEREGION IM ÜBERBLICK

Kroatien blickt auf eine lange touristische Tradition zurück. Kein Wunder, angesichts der reizvollen Vielfalt an Natur und Kultur zwischen Küste und Karst, Römern und k. u. k.



Die Altstadt von Rab liegt auf einer schmalen Landzunge

Dieses landschaftliche Kontrastprogramm spiegelt sich auch in den Reiseregionen wider, beginnend im Norden mit **Istrien** und der **Kvarner Bucht**. Die Halbinsel Istrien lockt mit dem reizvollen Kontrast zwischen mediterraner Küstenlandschaft, gesäumt von venezianischen Städtchen sowie Kies- und Felsstränden, und dem bäuerlich geprägten Hinterland, in dem Oliven und Weinreben reifen und die historischen Siedlungen wehrhaft auf Hügeln thronen. Die südöstlich anschließende Kvarner Bucht um das ehemalige k.-u.-k.-Kurbad Opatija ist mit mildem Klima gesegnet. Das kommt auch den Inseln Cres, Lošinj, Krk und Rab zugute, die zu den beliebtesten Urlaubszielen Kroatiens zählen.

In **Norrdalmatien** zwischen Senj und Split verschwimmen die Unterschiede zwischen Festland, Meer und Inseln. Langgestreckt und schmal begleiten Pag und Dugi Otok die Küste, die das Velebit-Gebirge beherrscht

und vor kalten Winden schützt. Mehrere Nationalparks laden Aktivsportler ein, wie Paklenica und Plitvice zum Wandern, Klettern oder Kanufahren, das Kornaten-Archipel zum Tauchen und Segeln. Ein Kunst-Feuerwerk von Romanik bis Renaissance entzünden die Städte Zadar, Trogir und Šibenik; auf römischem Pflaster wandeln Sie in Split.

Das Zusammenspiel von tiefblauer Adria, hellgrauen Karstfelsen und den bunten Tupfen von Macchia, Lavendel und Weinreben prägt auch die Küste **Süddalmatiens**. Auf der Insel Brač erwartet der

wohl berühmteste Strand Kroatiens, das »Goldene Horn«, Badende und Surfer mit feinem Kies und optimalen Windverhältnissen; auf der Nachbarinsel Hvar umschmeicheln Kaskaden von Lavendelduft die Gäste der eleganten Hotelanlagen. Die Insel Korčula ist berühmt für ihre hervorragenden Weine, und die Elaphiten-Inseln gelten noch als Geheimtipp für einen Individualurlaub. Strahlende Perle ist das UNESCO-Kulturerbe Dubrovnik.

Ein binnenländisches Kontrastprogramm bietet **Mittelkroatien** mit der Hauptstadt **Zagreb**. Die in eine waldreiche Hügellandschaft eingebettete Metropole zeigt sich im klassizistischen Gewand und besitzt zahlreiche hochkarätige Museen. Der Gebirgszug Medvednica oder das Städtchen Samobor sind an den Wochenenden beliebte Ausflugsziele der Zagreber. In Varaždin und Karlovac ist barocke Architektur zu bestaunen.



Inselhopping macht an der kroatischen Adria besonders viel Spaß

STRANDURLAUB IN KROATIEN

Auf eines müssen Sie in den meisten Badeorten Kroatiens verzichten: einen Sandstrand. Die kroatische Küste ist zumeist schroff und felsig, kleine Kies- oder Sandbuchten liegen häufig versteckt und sind nur per Boot zu erreichen. Deshalb wurden in vielen Ferienregionen felsige Küstenabschnitte mittels Betonplattformen begradigt, von denen aus Leitern ins Meer führen. Der Vorteil der Felsküste: Das Wasser ist von kristalliner Klarheit, ein Paradies nicht nur für Taucher und Schnorchler. Badeschuhe sind von Vorteil, um die unangenehme Begegnung mit Seeigeln zu vermeiden. Wer flache Kies- oder Kies-/Sandstrände bevorzugt, findet sie z. B. in Baška auf Krk, bei Crikvenica, an der Makarska-Riviera und auf Brač.

Das lebhafteste Kaptol-Viertel ist
Szene-Treff der Zagreber




LAND & LEUTE





Berge, Meer und die schroffe Landschaft
bilden einen reizvollen Kontrast



TOUREN & SEHENSWERTES

ISTRIEN & KVARNER BUCHT

Vom Turm der Kirche Sv. Eufemija
geht der Blick über Rovinj auf die
kleinen Inseln vor der Küste



Vielfalt: In Istrien verbindet sich bäuerlich-slawische Kultur mit venezianischem Erbe, Römisches bietet Pula. An der k.-u.-k.-Riviera wird die Habsburger Ära lebendig, Cres, Lošinj, Krk und Rab verführen zum Inselhüpfen.

An der Küste grauweiße Felsbuchten und Kiesstrände, beschattet von Kiefern und eingerahmt vom türkisfarbenen adriatischen Meer, malerische venezianische Hafensiedlungen und die kulturellen Highlights **Poreč** und **Pula**. Im Landesinneren von Wehrmauern gekrönte Hügel, tiefgrüne Reihen von Weinreben und fruchtbare rote Erde: Die tropfenförmige **Halbinsel Istrien** hat sehr unterschiedliche Gesichter und Reize: Badeurlauber finden hier herrliche Buchten, gute Hotelanlagen, bestens ausgestattete Campingplätze – und stets ist ein Ort in der Nähe, dessen Restaurants einladen, istrische Spezialitäten zu kosten. Straßenmärkte und Boutiquen locken zum Einkaufsbummel, und im Sommer sorgen Musikfestivals von Klassik bis Pop für Unterhaltung. Wer das ruhigere Leben bevorzugt, kann landeinwärts in istrischen Gutshöfen wohnen, Rad- oder Wandertouren unternehmen und die historischen Städtchen und Kirchen erforschen. Zum Meer ist's meist nur ein Katzensprung.

Durch hohe Berge vor kalten Winden geschützt, besitzt der Küstenstrich zwischen Lovran und Opatija, bekannt als **k.-u.-k.-Riviera**, ein besonders mildes Klima und üppige Vegetation. Kastanien, Palmen, Oleander und Steineichen werfen ihre

Schatten über die Felsküste mit winzigen Badebuchten. Hier verbrachte Europas Adel Anfang des 20. Jhs. die milden Wintermonate; heute erstrahlen restaurierte Villen und Hotels in nostalgischem Glanz. Im Hinterland führen schöne Wanderwege durch die Wälder des **Učka-Massivs** und des **Risnjak-Nationalparks**.

Die Riviera gehört bereits zur **Kvarner Bucht**, einem Küstenstreifen, der nach Süden bis Senj reicht und mehrere Inseln mit einschließt. Mildes Klima, glasklares Meer, eine Festlandküste mit flach abfallenden Kiesstränden und die Inseln **Cres**, **Lošinj**, **Krk** und **Rab** erwarten die Feriengäste. **Crikvenica** und **Novi Vinodolski** auf dem Festland sind lebhaft Badeorte mit historischen Wurzeln. Die Insel **Cres** trägt ein karges Gewand aus Macchia, Wanderwege führen durch die alte Kulturlandschaft. **Lošinj** ist üppig bewachsen und besitzt geschützte Strände wie die Čikat-Bucht, in der auch Kinder planschen können.

Auch **Krk** ist eine grüne Insel mit zahlreichen Badebuchten und dem beliebten Sand-Kies-Strand von Baška. Den besonderen Strömungsverhältnissen verdankt **Rab** die einzigen richtigen Sandstrände der Kvarner Bucht. Rabs Wahrzeichen sind die vier hintereinander gestaffelten Kirchtürme.

TOUREN IN DER REGION



WEINBERGE UND WEHRSTÄDTCHEN

ROUTE: Buje > Vodnjan > Barban > Rabac > Žminj > Sv. Petar v Šumi > Pazin > Hum > Roč > Buzet > Motovun > Grožnjan > Buje

KARTE: Seite 56

LÄNGE: 2 Tage, 215 km

PRAKTISCHER HINWEIS:

- Auch wenn es vorrangig eine Tour im Landesinneren ist, sollten Sie die Badesachen nicht vergessen: Am Ende des ersten Tages geht es an den Strand.

TOUR-START:

Bergauf und bergab durchs istrische Landesinnere führt diese abwechslungsreiche Tour zu Wehrstädtchen, rustikalen Konobas und Weingütern. Von **Buje 2** > S. 58 geht es auf der Schnellstraße bis Vodnjan. In der Kirche Sv. Blaž des hübschen Örtchens wird Gruseliges gehütet: Die mumifizierten Leichen dreier Heiliger aus dem 12.–15. Jh. sind die Attraktion des Kirchenschatzes. Kurz vor **Pula 3** > S. 61, zu dem Sie hier einen Abstecher machen können, führt die Tour nach Nordosten in Richtung Labin **13** > S. 64 weiter. Auf schmalen Serpentinien gelangen

Sie nach Barban, bekannt für seine mittelalterlichen Ritterspiele im August. Viele Palazzi stammen hier aus dem Barock, in den Kirchen finden sich glagolitische Inschriften. Die erste Tagesetappe kann man mit einem erfrischenden Bad in der **Bucht von Rabac 14** > S. 64 beschließen.

Am folgenden Tag ist Žminj mit seiner gut erhaltenen Wehrmauer und gotischen Kapellen erster Anlaufpunkt. Die Straße führt durch Äcker und Weinreben nach Sv. Petar v Šumi, malerisch zwischen den grünen istrischen Hügeln gelegen. Hauptattraktion ist sein stilles Kloster aus der Frührenaissance, die spätbarocke Kirche Sv. Petar besitzt eine reiche Innenausstattung.

Das Kastell von **Pazin 10** > S. 62, einige Kilometer weiter, soll Jules Verne als Vorbild für seinen Roman »Matthias Sandorf« gedient haben: Durch die Höhle unter der Burg gelang dem Romanhelden die Flucht. **Hum 11** > S. 63 mit seiner beliebten Konoba und Roč sind winzige Weiler mit langer Historie; die »Allee der Glagoliter« zwischen den Orten erinnert mit modernen Skulpturen an die altkroatische Kirchenschrift.

Buzets Altstadt liegt auf einem Hügel am Fuß der Čičarija-Hochebene, Istriens bestem Startpunkt für Paraglider. Zwei Stadttore aus dem 16. Jh. führen ins historische Zentrum mit der Marienkirche, der Loggia, mehreren Adelspalästen und einem Barockbrunnen.

Über Istarske Toplice erreichen Sie **Motovun** **12** > S. 63 auf einem 277 m hohen Hügel über dem Mirnatale. Letzte Station ist der Künstlerort **Grožnjan** **3** > S. 58, bevor Sie nach Buje zurückkehren.



AUF VENEZIANISCHEN SPUREN

ROUTE: Umag > Novigrad > Poreč > Rovinj > Fažana > Pula

KARTE: Seite 56

LÄNGE: 2 Tage, 120 km

PRAKTISCHER HINWEIS:

- Jede Stadt hat ihr besonderes Flair, weshalb man Zeit für einen Stadtbummel ebenso einplanen sollte wie ein, zwei Stunden am Meer zur Erholung zwischendurch.

TOUR-START:

Auf dieser Tour begegnet man immer wieder Küstenstädtchen mit venezianischem Erbe aus der langen Ära der Serenissima in Istrien. Start ist in **Umag** **5** > S. 58 ganz im Norden, dessen Altstadt sich auf einer schmalen Landzunge drängt. Wenige Kilometer südlich liegt **Novigrad** **4** > S. 58 mit einer imposanten venezianischen Stadtmauer. Römer gründeten **Poreč** **1** > S. 57 auf einer Halbinsel, Byzanz schenkte der Stadt eine wunderbare Basilika, Venedig die gotischen Stadthäu-

ser, und bosnischen Zuckerbäckern ist das beste Eis Istriens zu verdanken. Der erste Tag klingt an der Uferpromenade aus. Dinieren können Sie z. B. im schicken Fischrestaurant Sv. Nikola.

An der Küste entlang, vorbei an kleinen Badeorten wie Funtana und Vrsar, geht es am zweiten Tag weiter Richtung Süden bis zum tiefen, schmalen Einschnitt des **Limski kanal** **7** > S. 60. Eine Straße umfährt ihn in einem weiten Bogen landeinwärts und kehrt bei **Rovinj** **6** > S. 59 an die Küste zurück. In den Gassen des venezianischen Musterstädtchens kann man herrlich bummeln. Freeclimber zieht es an die Felsen des venezianischen Steinbruchs am Zlatni Rt.

Über Bale und Vodnjan erreichen Sie erneut die Küste beim hübschen Städtchen Fažana > S. 62, von dem aus Sie eine Bootstour auf die Insel **Veli Brijuni** **9** > S. 62 unternehmen können.

Allerdings lockt schon das nahe **Pula** **8** > S. 61 mit seinem römischen Amphitheater, seiner venezianischen Altstadt und seinen Habsburger Festungsanlagen – hier, an der strategisch so wichtigen Südspitze Istriens, haben alle Eroberer ihre Spuren hinterlassen! Heute zieht es die Techno-Gemeinde nach Pula, und Festivals wie »Dimensions« sind der Hit.

VERKEHRSMITTEL

- Es gibt Busverbindungen zwischen den Städten, teils auch auf die Inseln, kleinere Orte werden aber nur selten angefahren (Pläne unter www.arriva.com.hr).

- Am bequemsten und unabhängigsten reist man mit dem eigenen Fahrzeug. In der Hochsaison muss allerdings mit Wartezeiten an den Fähranlegern und mit Staus rund um die beliebten Badeorte gerechnet werden. Auch Parkplätze sind in den meisten Orten rar.
- Fähren zu den Inseln fahren im Sommer je nach Passagieraufkommen teils ohne Pause. Außerhalb der Saison ist der Fahrplan eingeschränkt, einige Linien fallen ganz weg. Informieren Sie sich vorab auf www.jadrolinija.hr oder bei den Tourismusbüros vor Ort.



TOUREN IN ISTRIEN & AN DER KVARNER BUCHT

TOUR 1

WEINBERGE UND WEHRSTÄDTCHEN:
ISTRIENS BINNENLAND

Buje > Vodnjan > Barban > Rabac > Žminj
> Sv. Petar v Šumi > Pazin > Hum > Roč >
Buzet > Motovun > Grožnjan > Buje

TOUR 2

AUF VENEZIANISCHEN SPUREN:
ISTRIENS WESTKÜSTE

Umag > Novigrad > Poreč > Rovinj >
Fažana > Pula

UNTERWEGS IN DER REGION

POREČ 📍 ★ 🏠 A3

Der Ortskern der 17 000-Einwohner-Stadt breitet sich auf römischen Fundamenten auf einer Halbinsel aus. Der ehemalige Decumanus, die zum Forum führende Hauptstraße, heißt noch heute **Dekumanska ulica** und endet am Forum, dem **Trg Marafor**, wo es noch einige Säulensäulenstümpfe zu bestaunen gibt. Fassaden in venezianischer Gotik schmücken den Platz und die Straße, auf der man abends flaniert und das Angebot der Läden begutachtet. In einer Parallelstraße trifft man auf einen bedeutenden Sakralbau, der seit 1998 auch zum UNESCO-Weltkulturerbe zählt: Die dreischiffige **Euphrasius-Basilika** ★ mit Atrium, Vorhalle und achteckigem Baptisterium stammt aus dem 6. Jh. Hauptattraktion sind die byzantinischen **Mosaiken** im Innern. Golden glänzen sie über der mittleren Apsis; Jesus und die Apostel wachen über Maria mit dem Kinde, neben der Gottesmutter hat Bischof Euphrasius mit dem Modell seiner Kirche einen Ehrenplatz. Beachtenswert sind die byzantinischen Säulenkapitelle im Schiff (April–Juni, Sept., Okt. Mo bis Sa 9–18, Nov.–März Mo–Fr 9 bis 16, Sa 9–14, Juli, Aug. 9–21 Uhr, Eintritt 40 Kn). > mehr S. 15 Punkt 21

INFO

Tourismusverband

- Zagrebačka 9 | 52440 Poreč
Tel. 052/45 17 19 | www.myporec.com

HOTELS

Grand Hotel Palazzo €€€

Das renovierte k.-u.-k.-Hotel liegt ruhig und zentral, ist sehr komfortabel und begeistert mit herrlichem Meerblick.

- Obala Maršala Tita 24 | Poreč
Tel. 052/85 88 00
www.hotel-palazzo.hr

Parentium €€

Komfortables Strandhotel in der Grünen Lagune, großes Sportangebot.

- Zelena Laguna | Poreč | Tel. 052/41 01 02
www.lagunaporec.com



Schnurgerade ist diese Gasse in der Altstadt von Poreč angelegt

RESTAURANTS**Sv. Nikola** €€€

Fisch und Meeresfrüchte kreativ istrisch serviert das mehrfach ausgezeichnete Restaurant. Mit Blick auf das Meer.

- Obala M. Tita 23 | Poreč
Tel. 052/42 30 18 | www.svnikola.com

Konoba Aba €€

Sympathisches familiengeführtes Restaurant, vorzügliche Fischplatte.

- M. Vlacica 2 | Poreč | Tel. 052/43 86 69

SHOPPING**Enoteca per Bacco**

Delikatessen aus Istrien: Wein, Olivenöl, Honig, Grappa und natürlich Trüffel.

- Trg Slobode 1 | Poreč | Tel. 052/45 16 00

NIGHTLIFE**Saint & Sinner**

Die Lounge-Bar ist beliebter Treff zum Aperitif und mutiert nachts zum Klub.

- Obala Maršala Tita 12 | Poreč
Mobil-Tel. 099/2 21 18 11
www.saint-sinner.net

AUSFLÜGE VON POREČ**BUJE** 2  A3

Buje, 47 km nordöstlich von Poreč, liegt wie die meisten istrischen Städtchen auf einer Hügelkuppe mit weitem Blick übers Land. Bei klarem Wetter sieht man bis zur Küste.

GROŽNJAN 3  A3

Ansässige Künstler haben die historische Bausubstanz von Grožnjan, 14 km südöstlich von Buje, vor dem Verfall gerettet. Boutiquen und Gallerien im Zentrum laden zum Bummeln und Verweilen ein.

HOTEL**Rooms Sara** €

Entzückende kleine Pension im Künstlerdorf in einem renovierten Stadthaus und mit einfach, aber freundlich eingerichteten Zimmern.

- Vladimira Gortana 2 | Grožnjan
Tel. 059/15 28 82 53
www.roomsara.com

RESTAURANT**Konoba Bastia** €€

Gemütliches Gasthaus mit istrischen Spezialitäten. > mehr S. 13 Punkt 11

- Svibnja bb 1 | Grožnjan
Tel. 052/77 63 70

NOVIGRAD 4  A3

Dieser Ausflug lässt sich mit dem nach Buje zu einer Rundtour verbinden. Novigrad hat sich als einer der wenigen Küstenorte die mittelalterliche, mit Zinnen bewehrte Stadtmauer bewahrt. Beim Bummel durch die schmalen Gassen können Sie die romanische Kirche **St. Pelagius** besuchen und im **Museum Gallerion** Spannendes über die Habsburger k.-u.-k.-Kriegsmarine lernen (Mlinska 1, 52466 Novigrad, www.kuk-marine-museum.net, Mi–Sa April–Mitte Juni 9–12, 14 bis 18, Mitte Juni–Aug. 9–12, 19–21, Sept., Okt. 9–12, 15–18 Uhr, Eintritt 30 Kn). > mehr S. 17 Punkt 33

UMAG 5  A3

In Umag, 15 km nördlich von Novigrad, drängen sich alte Stadthäuser um den Kirchplatz mit einem freistehenden Campanile (15. Jh.). Berühmt ist Umag für das ATP-Turnier »Croatia Open« im Sommer.



Die Cafés rund um den Hafen von Rovinj bieten sich für eine Pause an

HOTEL

San Rocco €€€

Genießen Sie in dem stilvollen Landhotel den Fernblick bis zur Küste von den gemütlichen Zimmern oder von dem empfehlenswerten Restaurant.

- Srednja ulica 2 | Brtonigla
Tel. 052/72 50 00 | www.san-rocco.hr

RESTAURANT

Damir & Ornella €€€

Köstliche istrische Sushi!

- Zidine 5 | Novigrad | Tel. 052/75 81 34
www.damir-ornella.com

ROVINJ 6 ★ 🏠 A3

Rovinj, ein Juwel der istrischen Küste, ist ein beliebtes Fotomotiv – auch aus der Luft, mit Blick auf die konzentrisch verlaufenden Gassen auf der tropfenförmigen Halbinsel um

die auf einer Anhöhe thronende Pfarrkirche der **Sv. Euphemia**. Von Rovinjs Wahrzeichen bzw. seinem rund 60 m hohen Glockenturm können Sie das Panorama auf die Stadt und die mit kleinen, grünen Inseln gesprenkelte Küste genießen.

Hauptplatz von Rovinj ist der **Trg Maršala Tita** am Hafen, mit Loggia, Uhrturm, Rathaus und dem Palazzo Califfi, in dem ein kleines Stadtmuseum residiert – alle vom Baustil der Serenissima geprägt. Abends bummelt man die **Grisia-Gasse** entlang, vorbei an Galerien und Ateliers.

INFO

Tourismusverband

- Pina Budičina 12 | 52210 Rovinj
Tel. 052/81 15 66
www.rovinj-tourism.com

AUF ABWECHSLUNGSREICHEN TOUREN SEHENSWERTES UND TYPISCHES ENTDECKEN

Mit Faltkarte für perfekte Orientierung vor Ort



PERSÖNLICH & MITTENDRIN

Der Guide für individuelles Reisen

*Der Autor Friedrich Köthe taucht mit Ihnen ein
in das Leben des Landes.*

*Leute treffen und Alltag kennenlernen dank
ausgesuchter Adressen, Veranstaltungen, Empfehlungen*

ISBN 978-3-8464-0396-9



9 783846 403969

€ 13,90 [D]

€ 14,30 [A]