



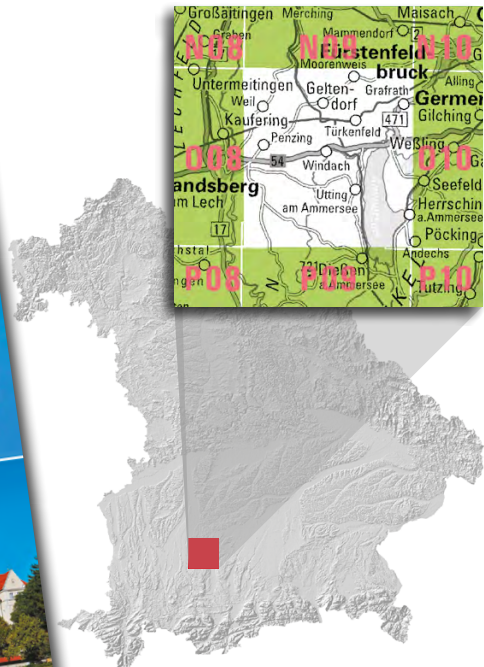
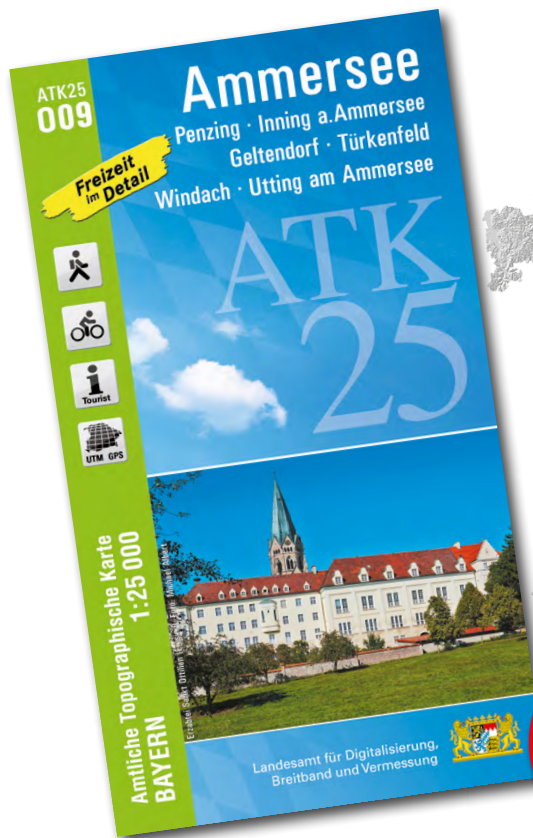
Landesamt für Digitalisierung, Breitband und Vermessung

Amtliche Topographische Karte 1 : 25 000

ATK25-009 Ammersee

mit Penzing, Inning a.Ammersee, Geltendorf, Türkenfeld, Windach, Utting am Ammersee


Ausgabe 2021











ganz Bayern auf 237 Blättern

ATK25-009
ISBN 978-3-89933-869-0
Preis 8,70 EUR

Freizeitweg-Beispiele aus diesem Kartenblatt

-  Münchner Jakobsweg / Zubringer zum Jakobsweg
-  König-Ludwig-Weg / Ammersee-Höhenweg
-  Heilige Landschaft Pfaffenwinkel
-  Wanderwege des Deutschen Volkssportverbandes
-  Dießner Runde / Dettenschwanger Runde
-  Hartbachrunde / Klosterrunde
-  Lechhanslrunde / Mühlbachrunde
-  Riederauer Runde / Schondorfer Runde



-  Bayernnetz für Radler
-  Paartaltour / Romantische Straße
-  WasserRadWeg, Kunst- und Kultur-Schleife
-  Ammersee-Radweg / Amper-Lech-Radweg
-  Ammer-Amper-Radweg
-  Via Julia / Ring der Regionen
-  Lechhansl-Radweg
-  München - Landsberg am Lech

