
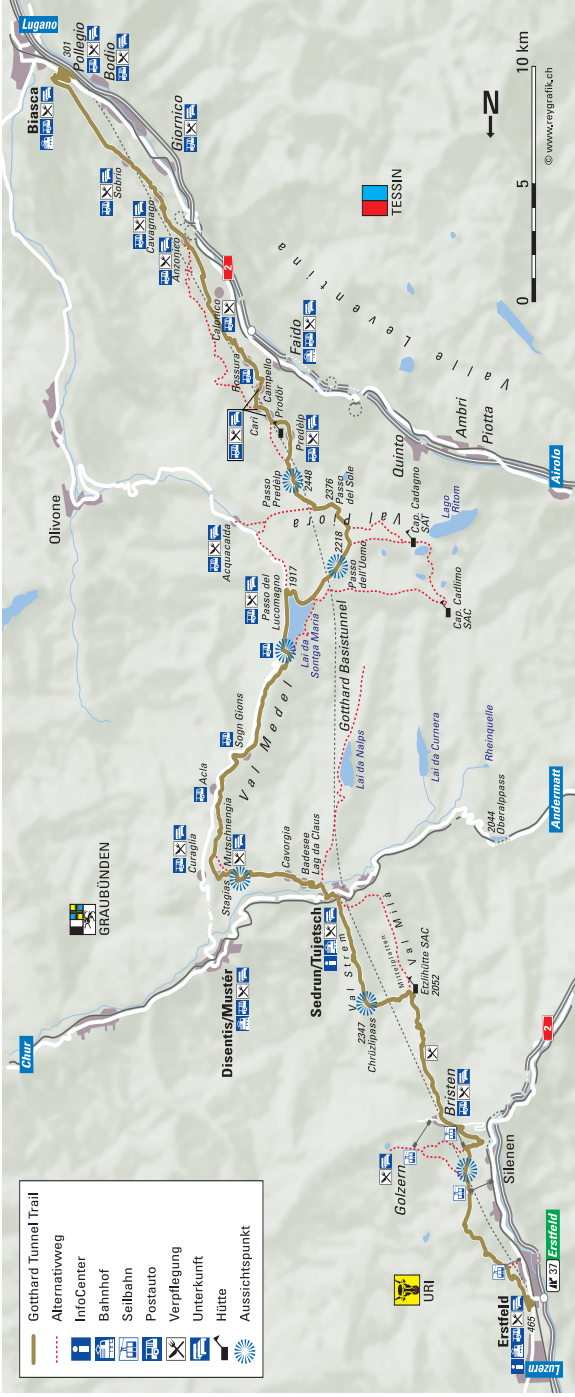


Gotthard Tunnel Trail

Zu Fuss über den längsten Tunnel der Welt

Passeggiando per il tunnel più lungo del mondo

Tracking the world's longest tunnel



© www.revgrafik.ch



Gotthard Tunnel Trail

Zu Fuss über den längsten Tunnel der Welt

57 Kilometer oder rund 20 Fahrminuten trennen die Zugreisenden dank dem Gotthard-Basistunnel zwischen dem Norden und dem Süden der Schweiz. Interessanter ist es aber, diese Strecke in Wandergeschwindigkeit obendrüber zurückzulegen.

Denn über 2448 Höhenmeter und rund 100 Kilometer Distanz eröffnet sich eine Bergwelt von ausserordentlichem Reiz. Sie geniessen die vielfältige Bergnatur zwischen der Alpennord- und der Alpensüdseite. Lassen Sie sich auf die Gastgeberkultur des Urnerlandes, des Bündnerlandes und des Tessins ein. Zudem erleben Sie immer wieder Momente, in denen Sie exakt über dem Tunnel stehen – wenn auch bis zu 2000 Höhenmeter weiter oben...

Im vorliegenden Wanderbuch können Sie erfahren, von welchem Reichtum die Gotthardlandschaft über dem Basistunnel ist. Sie erhalten aber auch praktische Informationen, um mit oder ohne Wanderleitung selber auf Gotthard-Pilgerreise zu gehen. Dazu wünsche ich Ihnen viel Wanderspass!

Marja Nieuwveld
Botschafterin Gotthard-Connects

Gotthard Tunnel Trail

Passeggiando per il tunnel più lungo del mondo

Grazie alla galleria di base del San Gottardo, coloro che viaggiano in treno dovranno percorrere solo 57 km, circa 20 minuti, per attraversare la Svizzera da nord a sud. Da segnalare anche l'itinerario ad alta quota da Erstfeld a Bodio, ideale da percorrere a piedi: a un'altitudine di 2448 metri, infatti, si estende per 100 km un paesaggio montuoso dal fascino ineguagliabile. Fatevi incantare dalle tante bellezze della natura e immergetevi nella cultura svizzera dell'Urnerland, del Cantone dei Grigioni e del Ticino. Saranno tanti i momenti in cui vi troverete esattamente sopra alla galleria, anche se fino a 2000 metri più in alto...

Grazie a questo libro di escursioni potrete riscoprire la ricchezza paesaggistica sopra alla galleria di base del San Gottardo. Vi saranno inoltre fornite tutte le informazioni pratiche per affrontare il pellegrinaggio sul San Gottardo, con o senza guida escursionistica. Vi auguriamo buona escursione!

Marja Nieuwveld

Ambasciatrice Gotthard-Connects



Gotthard Tunnel Trail

Tracking the world's longest tunnel

57 kilometres and around 20 minutes separate train travellers from the North and South of Switzerland thanks to the Gotthard Base Tunnel, the world's longest tunnel. But it is more interesting to experience the trail from Erstfeld to Bodio, which lies above it, at walking pace. Because, rising to 2448 metres and extending for around 100 kilometres, you enter a mountain environment of exceptional allure. Enjoy the varied mountain scenery and immerse yourself in the culture of hospitality of Uri, Graubünden and Ticino. Again and again, you will be standing exactly above the tunnel, albeit up to 2000 m higher...

This hiking guide provides an impression of the wealth of the Gotthard landscape above the Base Tunnel. It also gives you all the practical information you need to go on a Gotthard pilgrimage yourself, with or without a guide. Happy hiking!

Marja Nieuwveld

Gotthard-Connects ambassador



Etappe 1



Erstfeld - Bristen



Schipfentalbrücke



Einstieg Erstfeld Infocenter

Etappe 1

Erstfeld - Bristen

Man kann direkt vom Nordportal her auf einem Waldweg zur grossen Tunnelüberschreitung starten. Reizvoll ist es jedoch, in einer kleinen, roten Viererkabine von Erstfeld 650 Höhenmeter bis zur Alp Schwandi hochzuruckeln. Das bedingt aber, dass man an einem Samstag oder Sonntag aufbricht. Denn sonst – oder wenn der Föhn zu fest bläst - fährt die Schwandibahn nicht oder nur ab 8 Personen. Die Entschleunigung auf dieser Bähnlifahrt ist radikal, wenn man sich vorher von den NEAT-Fakten hat einnehmen lassen: 57 Kilometer mit bis zu zweihundertfünfzig Stundenkilometern, zwanzig Minuten für die Überquerung von 190 000 Betonbahnschwellen, 65 Personenzüge pro Tag mit bis zu 15 000 Reisenden. Von Schwandi wandert man auf dem abwechslungsreichen Panoramaweg des Gotthard Tunnel Trails mehr oder weniger den Höhenkurven entlang gegen Süden. Es ist ein gemütlicher Einstieg, garniert mit einer Hängebrücke und kurz vor Waldiberg mit einem Aussichtspunkt, der zugleich unmittelbar über dem Tunnel liegt. Und schon sitzt man wieder in einer Bähnlikiste, diesmal Open Air und fix mit dem Zugseil verbunden, so dass die Bahn mitsamt den Gästen je nach Seilneigung nach unten oder oben kippt. Man kann in Bristen logieren. Oder am malerischen Golzernsee, den man von Waldiberg aus auf einem abwechslungsreichen und teilweise ausgesetzten Bergwanderweg erreicht.

Varianten

- A: Schwandiseilbahn: Erstfeld - Obere Schwandi
- B: Chilcherbergeseilbahn: Silenen - Chilcherberg
- C: Waldibergeseilbahn: Waldiberg - Bristen

Hinweise

Sie überqueren einmal den Gotthard-Basistunnel.
Öffentliche Verkehrsmittel in Erstfeld und Bristen.



Aussichtspunkt Geissnossen

Tappa 1

Erstfeld - Bristen

Si può partire direttamente dal portale nord e superare la galleria attraverso un sentiero nel bosco. Altrettanto suggestivo è raggiungere da Erstfeld l'Alp Schwandi, situata a 650 metri s.l.m., in una piccola cabina rossa. In questo caso, però, è consigliabile partire al sabato o alla domenica perché altrimenti, se il favonio soffia troppo forte, o non ci sono almeno 8 persone la funivia di Schwandi rimane chiusa. Su questa tratta la decelerazione è radicale, confrontando i dati della NEAT (Nuova Ferrovia Transalpina): 57 km percorsi ad una velocità fino a 250 km/h, 20 minuti per percorrere un tratto pari a 190.000 traversine ferroviarie, 65 treni al giorno che servono fino a 15.000 viaggiatori. Da Schwandi si cammina lungo il sentiero panoramico del Gottard Tunnel Trail, più o meno seguendo le curve ad alta quota verso sud. La salita è facile ed è ricca di ponti sospesi, nonché di un punto panoramico poco prima Waldiberg, situato proprio sopra la galleria. Ed eccoci seduti di nuovo in una seggiovia, questa volta all'aperto, saldamente ancorata alla fune, per cui i seggiolini con i passeggeri si inclinano in alto o in basso a seconda della pendenza delle fune. Si può alloggiare a Bristen o sul pittoresco Golzernsee, che si raggiunge da Waldiberg percorrendo un sentiero fra le montagne molto vario e in parte esposti.

Varianti

- A: Schwandiseilbahn: Erstfeld - Obere Schwandi
- B: Chilcherbergeseilbahn: Silenen - Chilcherberg
- C: Waldibergeseilbahn: Waldiberg - Bristen

Indicazioni

Si attraversa una volta la galleria di base del San Gottardo.
Trasporto pubblico a Erstfeld e Bristen.



Blick Richtung Urner Oberland



Blick Richtung Urnersee



Waldpartie vor Waldiberg

Stage 1

Erstfeld - Bristen

You can start directly from the North portal on a forest path to the main tunnel crossing. However, it's really lovely to sway the 650 m from Erstfeld to Alp Schwandi in a little, red four-person cable car. That does require starting on a Saturday or Sunday, because on other days – or when the Föhn is blowing too strongly – the Schwandibahn doesn't run, or only if there are at least eight people. The pace of this short journey might seem exceptionally slow if you have previously been reading up on the Gotthard Base Tunnel: 57 kilometres at up to 250 km an hour, 20 minutes to traverse 190,000 concrete sleepers, 65 passenger trains per day carrying up to 15,000 travellers. From Schwandi, you walk along the varied, panoramic Gotthard Tunnel Trail more or less following the contours southwards. It is a pleasant introduction, embellished with a hanging bridge and, shortly before Waldiberg, a viewing point that lies directly above the tunnel. And once again you are in a cable car, this time in the open air and firmly attached by a traction cable so that it tips forwards or backwards, depending on the direction of travel. You can stay in Bristen or on the picturesque Golzernsee, which is reached from Waldiberg via a varied and partly exposed mountain trail.

Variants

- A: Schwandiseilbahn: Erstfeld - Obere Schwandi
- B: Chilcherbergeseilbahn: Silenen - Chilcherberg
- C: Waldibergeseilbahn: Waldiberg - Bristen

Notes

You will cross the Gotthard Base Tunnel trajectory once.
Public transport is available in Erstfeld and Bristen.



Alternative Richtung Golzern

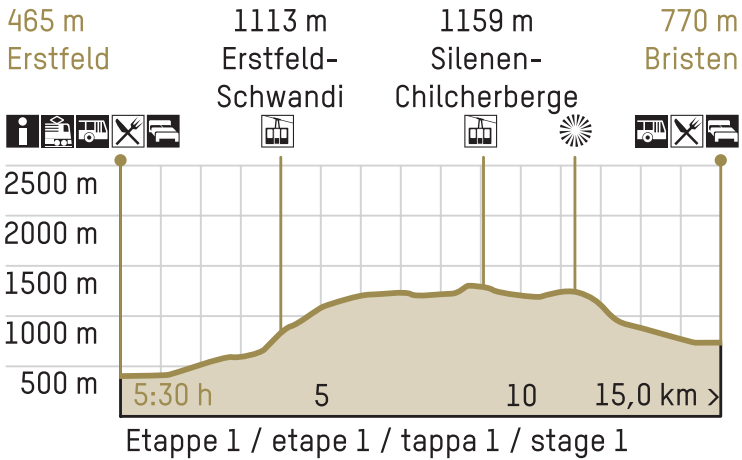
Tourencharakter

Distanz: 15 km | Zeitbedarf: 5½ h*

Aufstieg: 1162 m | Abstieg: 840 m

Höchster Punkt: 1324 m.ü.M.

Schwierigkeit T2 Bergwandern



*Rechnen Sie ca. 2 Stunden extra pro Tagesetappe für Rast und Verpflegung.

*Calcolate circa due ore extra a itinerario per pause e approvvigionamento.

*Allow about two extra hours for rest and meals for each hike.

Infos

www.gotthard-tunnel-trail.ch

www.gps-tracks.com

www.st-gotthard.com

Uri Tourismus AG

Schützengasse 11

CH - 6460 Altdorf



Tel. +41 (0)41 874 80 00

info@uri.info

www.uri.info

Infocenter Erstfeld

www.alptransit.ch

	Gotthard Tunnel Trail
	Alternativweg
	InfoCenter
	Bahnhof
	Seilbahn
	Postauto
	Verpflegung
	Unterkunft
	Hütte
	Aussichtspunkt



Transport

Seilbahn Erstfeld-Schwandi

(nur am Wochenende oder nach Absprache - solo durante il fine settimana o previo accordo - only at weekends or by appointment)

Tel. +41 (0)79 363 37 20

www.schwandibahn.ch

Seilbahn Silenen-Chilcherberge

Tel. +41 (0)79 339 57 02

www.chilcherberge.ch

Seilbahn Bristen-Waldiberg

Tel. +41 (0)79 282 90 47

www.seilbahnen-uri.ch

Seilbahn Bristen-Golzern

Tel. +41 (0)41 883 12 70

www.lsb-golzern.ch

Unterkünfte - Alloggi - Accommodation

www.uri.info

www.maderanertal.ch

Bristen, Gasthaus Alpenblick

Tel. +41 (0)41 883 1240

www.gasthaus-alpenblick.ch

Golzern, Gasthaus Edelweiss

Tel. +41 (0)41 883 13 46

www.edelweiss.ch

Golzern, Gasthaus Golzernsee

Tel. +41 (0)41 883 11 56

www.golzernsee.ch